

# Obecní úřad Raškovice

stavební úřad

Raškovice 207, 739 04 Pražmo

---

Archivní značka: 328/A/5/2024/K/OV/vodovodní řád

Vaše spis. zn.

Naše sp. zn. 1156/2017/SÚ/OIš/328

Poř. č. 955/2018

Vyřizuje: Ing. Olšar

Tel 558 692 488, Fax 558 692 491

e-mail: epodatelna@raskovice.cz

Datum vyhotovení: 2018-03-05

Vypraveno dne: 5. 3. 2018

**Bialek Zdeněk**, Jugoslávská 2825/26, 700 30 Ostrava-Zábřeh

**Bialková Eva**, Jugoslávská 2825/26, 700 30 Ostrava-Zábřeh

**Ing. Klečková Dagmar**, Gen. Píky 2917/19, 702 00 Ostrava

**Schneiderová Denisa**, Vdovská 692/34, 712 00 Ostrava-Muglinov

**Kuba Josef**, Dalimilova 489/30, 716 00 Ostrava-Radvanice

**Horák Zdeněk**, Křížíkova 2832/4, 702 00 Ostrava

**Horáková Eva**, Křížíkova 2832/4, 702 00 Ostrava

**Poloch Miroslav**, Jungmannova 451, 738 01 Frýdek-Místek

**Šimonovský Karel**, Imrychova 883/9, 143 0 Praha 4 – Kamýk

**Šimonovská Marie**, Imrychova 883/9, 143 0 Praha 4 – Kamýk

**Kociánová Lenka**, Josefa Kotase 1187/1, 700 30 Ostrav-Hrabůvka

**Jaglová Martina**, Dr. Martinka 1385/38, 700 30 Ostrava-Hrabůvka

**Žáček Michal**, Poštovní 345/23, 702 00 Ostrava

**Žáčková Jana**, Balcarova 1745/1, 702 00 Ostrava

všichni zastoupeni

**Ing. Miloslavem Klichem**, Kunčičky u Bašky 334, 739 01 Baška

---

## VEŘEJNÁ VYHLÁŠKA

### Ú Z E M N Í R O Z H O D N U T Í O U M Í S T Ě N Í S T A V B Y

Stavební úřad Obecního úřadu Raškovice (dále jen „stavební úřad“), jako stavební úřad věcně příslušný podle ust. § 13 odst. 1 písm. e) zákona č. 183/2006 Sb., o územním plánování a stavebním řádu (stavební zákon), ve znění pozdějších předpisů (dále jen „stavební zákon“) a

místně příslušný podle ust. § 11 zákona č. 500/2004 Sb., správní řád, ve znění pozdějších předpisů (dále jen „správní řád“) posoudil záměr podle ust. § 90 stavebního zákona a

### **s c h v a l u j e**

žadatelům a účastníkům řízení podle ust. § 27 odst. 1 správního řádu

Zdeňku Bialkovi, nar. 21. 7 1951, trvale bytem Jugoslávská 2825/26, 700 30 Ostrava-Zábřeh  
Evě Bialkové, nar. 2. 11. 1955, trvale bytem Jugoslávská 2825/26, 700 30 Ostrava-Zábřeh  
Ing. Dagmar Klečkové, nar. 22. 8. 1970, trvale bytem Gen. Píky 2917/19, 702 00 Ostrava  
Denise Schneiderové, nar. 9. 12. 1992, trvale bytem Vdovská 692/34, 712 00 Ostrava-  
Muglinov  
Josefu Kubovi, nar. 5. 11. 1955, trvale bytem Dalimilova 489/30, 716 00 Ostrava-Radvanice  
Zdeňku Horákovi, nar. 5. 11. 1949, trvale bytem Křižíkova 2832/4, 702 00 Ostrava  
Evě Horákové, nar. 29. 4. 1954, trvale bytem Křižíkova 2832/4, 702 00 Ostrava  
Miroslavu Polochovi, nar. 5. 4. 1953, trvale bytem Jungmannova 451, 738 01 Frýdek-Místek  
Karlů Šimonovskému, nar. 21. 7. 1950, trvale bytem Imrychova 883/9, 143 0 Praha 4 –  
Kamýk  
Marii Šimonovské, nar. 6. 8. 1951, trvale bytem Imrychova 883/9, 143 0 Praha 4 – Kamýk  
Lence Kociánové, nar. 10. 5. 1972, trvale bytem Josefa Kotase 1187/1, 700 30 Ostrav-  
Hrabůvka  
Martině Jaglové, nar. 15. 6. 1979, trvale bytem Dr. Martínka 1385/38, 700 30 Ostrava-  
Hrabůvka  
Michalu Žáčkovi, nar. 12. 2. 1974, trvale bytem Poštovní 345/23, 702 00 Ostrava  
Janě Žáčkové, nar. 13. 2. 1983, trvale bytem Balcarova 1745/1, 702 00 Ostrava  
všichni zastoupeni  
Ing. Miloslavem Klichem, Kunčičky u Bašky 334, 739 01 Baška

podle ust. § 79 a § 92 stavebního zákona a ust. § 9 vyhlášky č. 503/2006 Sb., o podrobnější úpravě územního řízení, veřejnoprávní smlouvy a územního opatření, navržený záměr a

### **v y d á v á**

#### **územní rozhodnutí o umístění stavby**

**„Prodloužení vodovodu s AT stanicí včetně přípojek vody“** k rekreačním chatám č. ev. 095, 092, 099, 096, 0103, 0504, 0102, 0105, 098, a odstraněné 097 – nově povolené včetně akumulární nádrže a venkovního rozvodu elektro z elektropilíře do ATS na pozemcích p. č. 1082/11, 1077/10, 1475/107, 1075/58, 1475/66, 1475/99, 1475/83, 1475/106, 1475/92, 1475/91, 1475/76, 1475/79, 1475/98, 1475/128 (původně PK 1475/18), 1475/101 a p. č. st. 821 v katastrálním území Krásná pod Lysou Horou (dále jen „stavba“).

Pro umístění a projektovou přípravu stavby se stanoví tyto podmínky:

Liniová stavba bude umístěna ve vybrané trase zakreslené v mapových podkladech v projektové dokumentaci v měřítku 1 : 250 v katastrálním území Krásná pod Lysou Horou. Přehledná situace v tomto měřítku je přílohou tohoto rozhodnutí. Zpracovatelem projektové

dokumentace je projektant Ing. Jan Golembiovský, autorizovaný inženýr pro vodohospodářské stavby, ČKAIT 1100130.

Prodloužený vodovodní řád HDPE100RC DN 80mm – připojení ATS bude v délce 6,5m, vodovod HDPE100RC DN 80 mm v délce 263 m a vodovod HDPE100 RC DN 50 mm v délce 19 m.

Stavba musí respektovat ochranná pásma podzemních a nadzemních vedení, která se v prostoru staveniště nacházejí. V projektové dokumentaci ke stavebnímu řízení budou zapracovány podmínky jednotlivých stanovisek a vyjádření:

- koordinované stanovisko MMFM ze dne 7. 6. 2017 č. j. MMFM 59843/2017, které tvoří přílohu tohoto rozhodnutí
- závazné stanovisko MMFM ze dne 24. 5. 2017 ř. j. MMFM 65291/2017 které tvoří přílohu toho rozhodnutí
- vyjádření LČR s. p. ze dne 27. 4. 2017 č. j. LCR110/000924/2017, které tvoří přílohu toho rozhodnutí
- vyjádření SmVaK Ostrava a. s. ze dne 26. 5. 2017 zn. 9773/V011301/2017/FA – v dalším stupni PD bude doložen propočet akumulční nádrže v závislosti na požární ochranu a dokumentace bude předložena k odsouhlasení.
- vyjádření GridServices, s. r. o. ze dne 24. 10. 2017 zn. 5001597164 v ochranném pásmu STL plynovodu a přípojek nebudou umísťovány žádné nadzemní stavby a nebude prováděna výšková úprava terénu ani zřizování skládek a uskladňování materiálu.

Žadatel po nabytí právní moci tohoto rozhodnutí požádá o vydání stavebního povolení Magistrát města Frýdku-Místku, odbor ŽPaZ jako příslušný vodoprávní úřad a přiloží spolu s doklady o vlastnictví k pozemku, projektovou dokumentací ve třech vyhotoveních zpracovanou v souladu s vyhláškou č. 499/2006 Sb., o dokumentaci a ověřenou autorizovanou osobou v oboru vodohospodářských staveb.

Přípojky vody dále nevyžadují vydání stavebního povolení ani ohlášení stavby, musí být uloženy v nezamrzné hloubce min. 120 cm.

Toto územní rozhodnutí platí 2 roky ode dne nabytí právní moci. Podmínky územního rozhodnutí o umístění stavby platí po dobu trvání stavby. Územní rozhodnutí pozbývá platnosti, nebyla-li ve lhůtě platnosti podána úplná žádost o stavební povolení nebo bylo-li stavební nebo jiné povolovací řízení zastaveno anebo byla-li podaná žádost zamítnuta po lhůtě platnosti územního rozhodnutí. Územní rozhodnutí pozbývá platnosti též dnem, kdy stavební úřad obdrží sdělení žadatele, že upustil od záměru, ke kterému se rozhodnutí vztahuje; to neplatí, byla-li realizace záměru již zahájena.

### Odůvodnění

Dne 7. 8. 2017 podali žadatelé žádost o vydání územního rozhodnutí o umístění výše uvedené stavby v katastrálním území Krásná pod Lysou Horou. Dne 27. 9. 2017 stavební úřad vyzval žadatelé k odstranění vad podané žádosti a spolu s usnesením územní řízení přerušil do 30. 11. 2017. Úplné doplnění dokladů do spisu bylo učiněno dne 30. 10. 2017. Tímto dnem bylo zahájeno územní řízení.

Stavební úřad opatřením ze dne 8. 11. 2017 oznámil účastníkům řízení a dotčeným orgánům zahájení územního řízení. Vzhledem k tomu, že stavebnímu úřadu byly dobře známy poměry v území, žádost poskytovala dostatečný podklad pro posouzení záměru, záměr není posuzován ve zjišťovacím řízení, ani pro něj nebylo vydáno stanovisko k posouzení vlivů na

životní prostředí a záměr není v území, ve kterém nebyl vydán územní plán, stavební úřad upustil od ústního jednání. Účastníci územního řízení mohli své námítky a připomínky k návrhu uplatnit nejpozději do 15 dnů ode dne doručení tohoto oznámení, jinak se k nim nepřihlíželo. Ve stejné lhůtě mohli sdělit dotčené orgány svá závazná stanoviska, která mohou uplatňovat podle ust. § 4 odst. 4 stavebního zákona jinak se k nim nepřihlíží.

Současně s oznámením zahájení územního řízení určil stavební úřad účastníkům řízení lhůtu pro seznámení se s podklady rozhodnutí podle ust. § 36 odst. 3 správního řádu. Tohoto oprávnění nikdo z účastníků řízení nevyužil.

Stavba je v souladu se schváleným územním plánem obce Krásná, vyhovuje požadavkům vyhlášky č. 501/2006 Sb., o obecných požadavcích na využívání území a vyhovuje obecným technickým požadavkům na výstavbu, jež jsou stanoveny vyhláškou 268/2009 o technických požadavcích na stavby. Rozsah stavby nepodléhá posouzení z hlediska vlivů na životní prostředí podle zákona č. 100/2001 Sb., o posuzování vlivů na životní prostředí a o změně některých souvisejících zákonů, v platném znění.

Žadatelé v řízení doložili smlouvy s vlastníky dotčených pozemků s umístěním stavby.

Žádost byla doložena těmito doklady a podklady:

- projektovou dokumentací ve trojím vyhotovení
- snímkem katastrální mapy
- listy vlastnictví
- vyjádření ČEZ Distribuce, a. s. ze dne 3. 10. 2017 zn. 0100814137
- stanovisko GridServices, s. r. o. ze dne 24. 10. 2017 zn. 5001597164
- vyjádření SmVaK Ostrava a. s. ze dne 11. 10. 2017 zn. 9773/V025289/2017/FA
- stanovisko Obecního úřadu Krásná – silničního správního úřadu ze dne 25. 10. 2017 zn. 976/2017
- vyjádření LČR s. p. ze dne 27. 4. 2017 č. j. LCR110/00924/2017
- koordinované stanovisko MMFM ze dne 7. 6. 2017 č. j. MMFM 59843/2017
- vyjádření MMFM ze dne 25. 5. 2017 č. j. MMFM 71335/2017
- závazné stanovisko MMFM ze dne 24. 5. 2017 č. j. MMFM 65291/2017
- závazné stanovisko SCHKO Beskydy ze dne 29. 5. 2017 č. j. 1862/BE/2017-2
- závazné stanovisko KHS MSK ze dne 30. 5. 2017 č. j. KHSMS 22767/2017/FM/HOK
- závazné stanovisko HZS MSK ze dne 13. 6. 2017 č. j. HSOS-6436-2/2017
- stanovisko Povodí Odry státní podnik, ze dne 20. 6. 2017 zn. 07924/9232/812.06/2017
- vyjádření ČEZ Distribuce, a. s. ze dne 24. 10. 2016 zn. 0100648043
- vyjádření CETIN a. s., ze dne 24. 10. 2016 č. j. 739177/16

Stavební úřad zajistil vzájemný soulad předložených závazných stanovisek dotčených orgánů vyžadovaných zvláštními předpisy a zahrnul je do podmínek tohoto rozhodnutí.

Stavební úřad stanovil okruh účastníků řízení v souladu s ust. § 85 stavebního zákona následovně:

- podle ust. § 85 odst. 1 stavebního zákona:  
žadatelé - Bialek Zdeněk, Bialková Eva, Ing. Klečková Dagmar, Schneiderová Denisa, Kuba Josef, Horák Zdeněk, Horáková Eva, Poloch Miroslav, Šimonovský Karel, Šimonovská Marie, Kociánová Lenka, Jaglová Martina, Žáček Michal, Žáčková Jana, všichni zastoupeni

Ing. Miloslavem Klichem (doručováno jednotlivě) podle ust. § 85 odst. 1 písm. b) stavebního zákona Obec Krásná, podle ust. § 85 odst. 2 stavebního zákona: vlastník pozemku nebo stavby, na kterých má být požadovaný záměr uskutečněn, není-li sám žadatelem, nebo ten, kdo má jiné věcné právo k tomuto pozemku nebo stavbě, osoby, jejichž vlastnické nebo jiné věcné právo k sousedním stavbám anebo sousedním pozemkům nebo stavbám na nich může být územním rozhodnutím přímo dotčeno, osoby, o kterých tak stanoví zvláštní právní předpis (doručováno veřejnou vyhláškou) Obec Krásná, LČR s. p., Ing. Novák Ivan, Hrtoň Alois, Hrtoň Josef, Foldyna Jan, Foldyna Tomáš, Heimerová Milada, Meixnerová Zdeňka, Mora Belandria Meixner Julie, Adamec Ladislav, Hlobil Jiří, Ing. Sokol Karel, Ing. Sokolová Vladislava, Ing. Šigut Jiří, Heinzová Renáta, Janík Roman, Janíková Helena, Ing. Klečková Dagmar, Šnajdr Josef, Šnajdrová Libuše, Ing. Kramolišová Eva, Čtvrtlík Miloslav, Tomáš Jiří, Závada Vladimír, Ing. Pastušek Ladislav, Pastušková Miroslava, AD-MAR STAVBY s. r. o., Sulek Pavel, Sulková Marta, Hinčica Rudolf, Hinčicová Jarmila, Jančík Lumír, Cholevová Věra, ČEZ Distribuce, a. s., GridServices s. r. o., SmVaK Ostrava a. s., CETIN a. s., Povodí Odry s. p.. Jiní účastníci řízení nemohou být vlastní stavbou dotčeni. Ze seznamu účastníků řízení byl vyjmut Poloch Richard z důvodu jeho úmrtí, který měl pouze věcné břemeno užívání na dotčeném pozemku, které nepřechází na nové nabyvatele.

Dle ust. § 69 odst. 2 správního řádu je správní orgán povinen v písemném vyhotovení rozhodnutí uvést všechny účastníky řízení. Stavební úřad k tomuto ustanovení správního řádu uvádí, že výše stanovený okruh účastníků územního řízení je shodný i pro ut. § 69 odst. 2 správního řádu.

V průběhu řízení stavební úřad podanou žádost přezkoumal z hledisek uvedených zejména v ust. § 90 stavebního zákona, posoudil předloženou žádost o vydání rozhodnutí o umístění stavby - přílohu č. 3 vyhlášky č. 503/2006 Sb., o podrobnější úpravě územního řízení, veřejnoprávní smlouvy a územního opatření a posoudil připojené doklady podle ust. § 86 stavebního zákona a ust. § 3 vyhlášky č. 503/2006 Sb. a dospěl k závěru, že stavba je v souladu vydanou územně plánovací dokumentací Obce Krásná – z části je v zastavěném území, v ploše rekreace – rodinné (individuální) - chatové osady dále z části v ploše veřejných prostranství s převahou zpevněných ploch kde je přípustným využitím i jiná technická infrastruktura nezbytná pro fungování funkční plochy. Zjistil, že uskutečněním stavby nejsou ohroženy veřejné zájmy ani nepřiměřeně omezena či ohrožena práva a oprávněné zájmy účastníků řízení.

Protože stavební úřad v průběhu územního řízení neshledal důvody bránící schválení záměru umístit předmětnou stavbu v území, rozhodl způsobem uvedeným ve výroku tohoto rozhodnutí.

### **Poučení o opravném prostředku**

Proti tomuto rozhodnutí se lze podle ust. § 81 odst. 1, § 83 odst. 1 a § 86 odst. 1 správního řádu odvolat do 15 dnů ode dne jeho doručení, ke Krajskému úřadu Moravskoslezského kraje, odboru územního plánování a stavebního řádu, podáním učiněným u Stavebního úřadu Obecního úřadu Raškovice.

Podle ust. § 82 odst. 1 správního řádu je nepřipustné odvolání jen proti odůvodnění.

Podle odst. 2 téhož ustanovení musí mít odvolání náležitosti uvedené jako v ust. § 37 odst. 2 správního řádu a musí obsahovat údaje o tom, proti kterému rozhodnutí směřuje, v jakém rozsahu ho napadá a v čem je spatřován rozpor s právními předpisy nebo nesprávnost rozhodnutí nebo řízení, jež mu předcházelo. Odvolání se podává s potřebným počtem stejnopisů tak, aby jeden stejnopis zůstal správnímu orgánu a aby každý účastník dostal jeden stejnopis. Nepodá-li odvolatel potřebný počet stejnopisů, vyhotoví je Stavební úřad Obecního úřadu Raškovice, na jeho náklady.

### Ostatní poučení

Toto územní rozhodnutí se podle ust. § 92 odst. 3 stavebního zákona doručuje účastníkům řízení podle ust. § 85 odst. 1 stavebního zákona a dotčeným orgánům jednotlivě. Účastníkům řízení uvedeným v ust. § 85 odst. 2 stavebního zákona se doručuje veřejnou vyhláškou.

Podle ust. § 19 odst. 1 a 2 správního řádu se účastníkovi řízení nebo jiné osobě, které je doručováno podle správního řádu doručuje přednostně prostřednictvím veřejné datové sítě do zpřístupněné datové schránky. Není-li možnost písemnost doručit prostřednictvím veřejné datové sítě do datové schránky, lze ji doručit prostřednictvím provozovatele poštovních služeb, může ji doručit správní orgán sám, může být doručena prostřednictvím obecního úřadu, policejního orgánu nebo obecní policie.

Dokument, který byl dodán do datové schránky, je doručen okamžikem, kdy se do datové schránky přihlásí osoba, která má s ohledem na rozsah svého oprávnění přístup k dodanému dokumentu.

Nepřihlásí-li se do datové schránky osoba ve lhůtě 10 dnů ode dne, kdy byl dokument dodán do datové schránky, považuje se tento dokument za doručený posledním dnem této lhůty; to neplatí, vylučuje-li jiný právní předpis náhradní doručení. Osoba, pro niž byla datová schránka zřízena, může za podmínek stanovených jiným právním předpisem žádat o určení neúčinnosti doručení.

Doručení dokumentu má stejné právní účinky jako doručení do vlastních rukou.

Nebude-li adresát při doručování zastižen, bude písemnost podle ust. § 23 odst. 1 správního řádu uložena. Adresát bude vyzván vložím oznámení o neúspěšném doručení písemnosti do domovní schránky nebo na jiné vhodné místo, aby si uloženou písemnost ve lhůtě 10 dnů vyzvednul; současně se mu sdělí, kde, odkdy a v kterou denní dobu si lze písemnost vyzvednout. Je-li to možné a nevyloučí-li to správní orgán, písemnost se po uplynutí 10 dnů vloží do domovní schránky nebo na jiné vhodné místo, jinak se vrátí správnímu orgánu, který ji vyhotovil.

Zároveň s oznámením o neúspěšném doručení písemnosti se adresát písemně poučí o právních důsledcích, které by jeho případné jednání podle § 24 odst. 1, 3 a 4 správního řádu vyvolalo nebo o možnosti postupu podle § 24 odst. 2 správního řádu. Toto poučení musí obsahovat i označení správního orgánu, který písemnost odesílá a jeho adresu.

Jestliže si adresát uloženou písemnost ve lhůtě 10 dnů ode dne, kdy byla k vyzvednutí připravena, nevyzvedne, písemnost se podle ust. § 24 odst. 1 správního řádu považuje za doručenou posledním dnem této lhůty.

Prokáže-li adresát, že si pro dočasnou nepřítomnost nebo z jiného vážného důvodu nemohl bez svého zavinění uloženou písemnost ve stanovené lhůtě vyzvednout, může za podmínek

ust. § 41 správního řádu požádat odesílající správní orgán o určení neplatnosti doručení nebo okamžiku, kdy byla písemnost doručena. Požádat o určení neplatnosti doručení nebo okamžiku, kdy byla písemnost doručena, je možné do 15 dnů ode dne, kdy pominula překážka, která bránila zásilku vyzvednout, nejpozději však do jednoho roku ode dne, kdy měla být zásilka nejpozději vyzvednuta.

Jestliže bude odmítnuto převzetí zásilky, odmítnuto nebo znemožněno předání poučení nebo nebude poskytnuta součinnost nezbytná k řádnému doručení, bude písemnost považována za doručenou dnem, kdy došlo k neúspěšnému pokusu o doručení.

„otisk úředního razítka“

Vedoucí stavebního úřadu

Ing. Ivan **O l š a r** v. r.

Příloha rozhodnutí:

- 2x ověřená grafická příloha

Toto územní rozhodnutí se doručuje veřejnou vyhláškou dle ust. § 25 odst. 2 správního řádu tak, že se vyvěsí na úřední desce správního orgánu, který oznámení doručuje, tj. po dobu 15. dnů na úřední desce Obecního úřadu Raškovice a Obecního úřadu Krásná na místě tomu obvyklém. Oznámení se zveřejní též způsobem umožňujícím dálkový přístup.

Patnáctým dnem po vyvěšení na úřední desce a zveřejněním na webových stránkách Obce Raškovice se písemnost považuje za doručenou. Dnem vyvěšení je den na úřední desce a webových stránkách správního orgánu, který písemnost doručuje.

Vyvěšeno dne .....

Sejmuto dne.....

Podpis a razítko orgánu,  
který potvrzuje vyvěšení a sejmutí .....

### **Doručí se:**

Účastníkům řízení podle ust. § 85 odst. 1 písm. a) stavebního zákona (*doporučeně do vl. rukou se zástupem uložit jen 10 dní nevracet, vložit do schránky nebo datovou schránkou*):

Bialek Zdeněk, Jugoslávská 2825/26, 700 30 Ostrava-Zábřeh  
Bialková Eva, Jugoslávská 2825/26, 700 30 Ostrava-Zábřeh  
Ing. Klečková Dagmar, Gen. Píky 2917/19, 702 00 Ostrava

Schneiderová Denisa, Vdovská 692/34, 712 00 Ostrava-Muglinov  
 Kuba Josef, Dalimilova 489/30, 716 00 Ostrava-Radvanice  
 Horák Zdeněk, Křižíkova 2832/4, 702 00 Ostrava  
 Horáková Eva, Křižíkova 2832/4, 702 00 Ostrava  
 Poloch Miroslav, Jungmannova 451, 738 01 Frýdek-Místek  
 Šimonovský Karel, Imrychova 883/9, 143 0 Praha 4 – Kamýk  
 Šimonovská Marie, Imrychova 883/9, 143 0 Praha 4 – Kamýk  
 Kociánová Lenka, Josefa Kotase 1187/1, 700 30 Ostrava-Hrabůvka  
 Jaglová Martina, Dr. Martínka 1385/38, 700 30 Ostrava-Hrabůvka  
 Žáček Michal, Poštovní 345/23, 702 00 Ostrava  
 Žáčková Jana, Balcarova 1745/1, 702 00 Ostrava  
 všichni zastoupeni  
 Ing. Miloslavem Klichem, Kunčičky u Bašky 334, 739 01 Baška

Účastníkům řízení podle ust. § 85 odst. 1 písm. b) stavebního zákona (*datovou schránkou*)

Obec Krásná, Krásná č. p. 287, 739 04 Pražmo v5ravp4

Účastníkům řízení podle ust. § 85 odst. 2 stavebního zákona - jiným účastníkům, jejichž vlastnická nebo jiná práva k pozemkům nebo stavbám na nich, včetně sousedních pozemků a staveb na nich, mohou být rozhodnutím dotčena (*veřejnou vyhláškou*)

Ing. Novák Ivo, Krásná 0100, 739 04 Pražmo  
 Hrtoň Alois, Masarykova třída 745, 735 14 Orlová – Lutyně  
 Hrtoň Josef, Na Pasekách 14, Bratislava Slovensko  
 Foldyna Jan, Koperníkova 1599/19, 737 01 Český Těšín  
 Foldyna Tomáš, Krásná 311, 739 04 Pražmo  
 Heimerová Milada, Cihelní 1646/31, 735 06 Karviná – Nové Město  
 Meixnerová Zdeňka, Kpt. Vajdy 1523/3, 700 30 Ostrava-Zábřeh  
 Mora Belandria Meixner Julie, Arabská 569/8, 160 00 Praha 6 – Vokovice  
 Adamec Ladislav, Vlasty Vlasákové 964/19, 700 30 Ostrava-Bělský Les  
 Hlobil Jiří, Dlouhá třída 1321/117, 736 01 Havířov – Podlesí  
 Ing. Sokol Karel, Jiřinková 1612/1, 708 00 Ostrava-Poruba  
 Ing. Sokolová Vladislava, Jiřinková 1612/1, 708 00 Ostrava-Poruba  
 Ing. Šigut Jiří, Bedřicha Václavka 990/10, 700 30 Ostrava-Bělský Les  
 Heinzová Renáta, Šrámkova 1401/3, 736 01 Havířov – Podlesí  
 Janík Roman, Šrámkova 1401/3, 736 01 Havířov – Podlesí  
 Janíková Helena, Šrámkova 1401/3, 736 01 Havířov – Podlesí  
 Ing. Klečková Dagmar, Gen. Píky 2917/19, 702 00 Ostrava  
 Šnajdr Josef, Žižkova 1816/8, 734 01 Karviná – Mizerov  
 Šnajdrová Libuše, Žižkova 1816/8, 734 01 Karviná – Mizerov  
 Ing. Kramolišová Eva, Krůčkova 747/12, 721 00 Ostrava- Svinov  
 Čtvrtlík Miloslav, 1. máje 831/9, 736 01 Havířov – Město  
 Tomáš Jiří, 1. máje 156, 735 31 Bohumín- Skřečoň  
 Závada Vladimír, Krásná 21, 739 04 Pražmo  
 Ing. Pastušek Ladislav, Přívozská 157/5, 702 00 Ostrava  
 Pastušková Miroslava, Přívozská 157/5, 702 00 Ostrava  
 Sulek Pavel, Dr. Martínka 1384/36, 700 30 Ostrava – Hrabůvka  
 Sulková Marta, Dr. Martínka 1384/36, 700 30 Ostrava – Hrabůvka



Hinčica Rudolf, Dvorní 763, 708 00 Ostrava – Poruba  
 Hinčicová Jarmila, Dvorní 763, 708 00 Ostrava – Poruba  
 Jančík Lumír, Hodonínská 426, 696 17 Dolní Bojanovice  
 Cholevová Věra, Hulvácká 1929/13b, 700 30 Ostrava – Zábřeh  
 Obec Krásná, Krásná č. p. 287, 739 04 Pražmo v5ravp4  
 AD-MAR STAVBY s. r. o., Ostravská 277, 735 51 Bohumín – Pudlov  
 ČEZ Distribuce, a. s., Teplická 874/8, 405 02 Děčín 4 v95uqfy  
 GridServices s. r. o. Plynárenská 499/1, 657 02 Brno jnnyjs6  
 SmVaK Ostrava a. s., 28. října 169, 709 45 Ostrava 4xff9pv  
 CETIN a. s., Olšanská 6, 1300 Praha 3 qa7425t  
 Povodí Odry s. p., Varenská 3101/49, 702 00 Ostrava wwit8gq  
 Lesy České republiky, s. p. Přemyslova 1106, 501 68 Hradec Králové e8jcfns  
 - Lesy ČR, s. p., LS F-M, Morávka č. p. 557, 739 04 Pražmo

**Dotčeným orgánům (datovou schránkou):**

Statutární město Frýdek-Místek Radniční 1148, 738 01 Frýdek-Místek w4wbu9s  
 - Magistrát města FM, odbor územního a ekonomického rozvoje, Radniční 1148, 738 22 Frýdek-Místek  
 - Magistrát města FM, odbor ŽPaZ (voda, les), Palackého 115, 738 02 Frýdek-Místek  
 Hasičský záchranný sbor Moravskoslezského kraje, Výškovická 40, 700 30 Ostrava – Zábřeh spdaive  
 - HZS Moravskoslezského kraje, ÚO F-M, Pavlíkova 2264, 738 02 Frýdek-Místek  
 Krajská hygienická stanice Moravskoslezského kraje se sídlem Ostrava, Na bělidle 7, Ostrava w8pai4f  
 - Krajská hygienická stanice MS kraje, územní pracoviště F-M, Palackého 121, Frýdek-Místek  
 Obecní úřad Krásná, Krásná č. p. 287, 739 04 Pražmo – silniční správní úřad v5ravp4  
 Agentura ochrany přírody a krajiny ČR, Správa CHKO Beskydy, Nádražní 36, 756 61 Rožnov pod Radhoštěm vvedyiy

**Na vědomí (obyčejně, nebo datovou schránkou)** s žádostí o vyvěšení na úřední desku a webových stránkách správního orgánu a po sejmutí vrátit zpět stavebnímu úřadu v Raškovících:

Obecní úřad Raškovice, Raškovice 207, 739 04 Pražmo  
 Obecní úřad Krásná, Krásná č. p. 287, 739 04 Pražmo

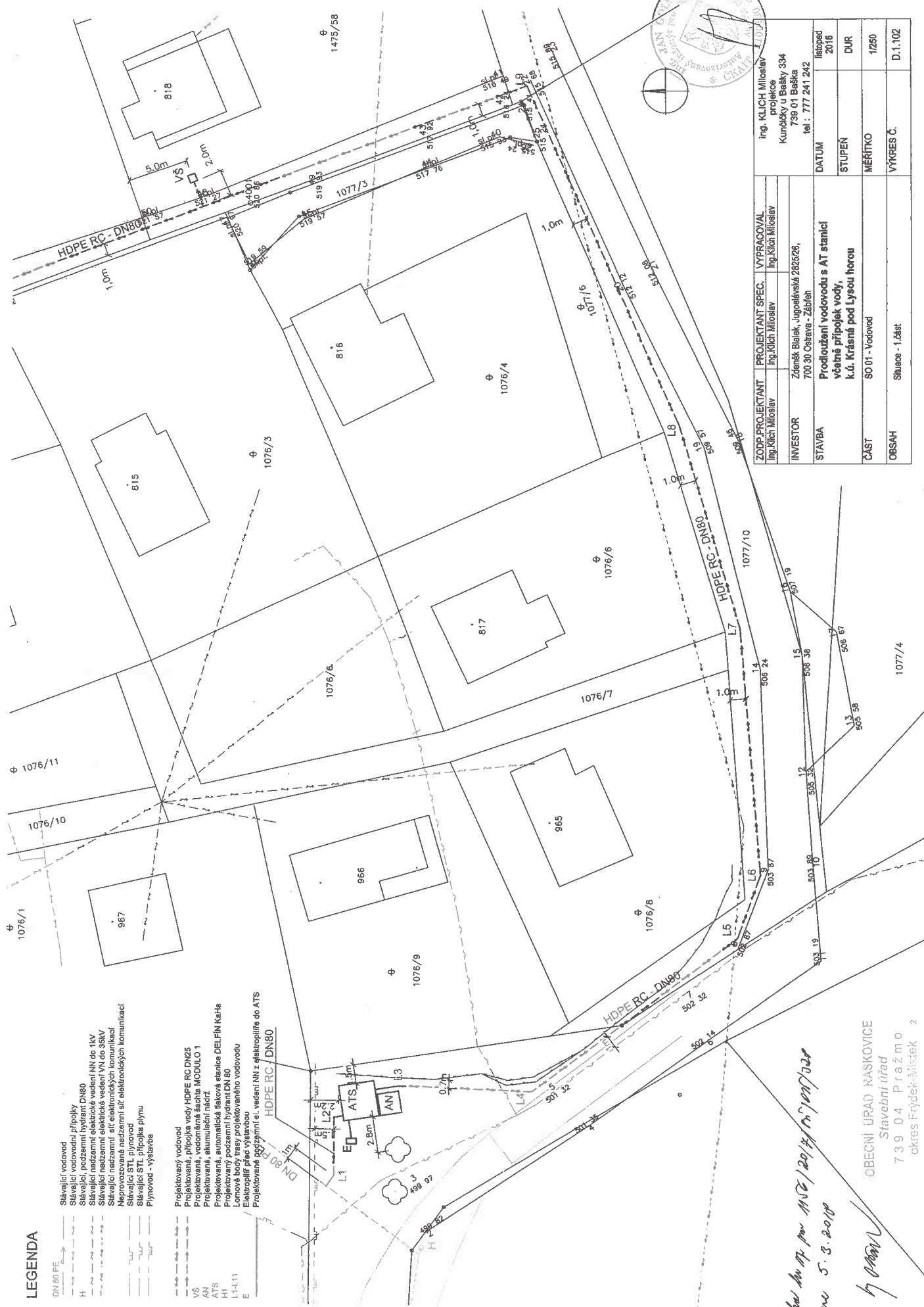
Na vědomí (*doporučeně*):

Obecní úřad Krásná, Krásná č. p. 287, 739 04 Pražmo – po nabytí právní moci

Správní poplatek vyměřený podle zákona č. 634/2004 Sb., o správních poplatcích, ve výši 4000,- Kč byl zaplacen dne 13. 11. 2017 v hotovosti do pokladny pod V.S. 13110038 na doklad P 6624.

**LEGENDA**

- DN 80 PE
- Stavební vodovod
- Stavební vodovodní přípojky
- Stavební podzemní hydrant DN80
- Stavební podzemní elektrické vedení NN do TKV
- Stavební podzemní elektrické vedení VN do 35kV
- Stavební podzemní sítě elektronických komunikací
- Stavební podzemní sítě telefonických komunikací
- Stavební STP - příloha plynu
- Plynovod - výstavba
- Projektovaný vodovod
- Projektovaná přípojka vody HDPE RC DN25
- Projektovaná, vodotěsná šachta MODULO 1
- Projektovaná, akumulující nádrž
- Projektovaná, automatická tlaková stanice DELFIN KaHa
- Projektovaný podzemní hydrant DN 80
- Lomové body trasy projektovaného vodovodu
- Elektrifikace před výstavbou
- Projektovaná rozvodna sč. vedení NN z elektroplafie do ATS
- Projektovaná rozvodna HDPE RC / DN80



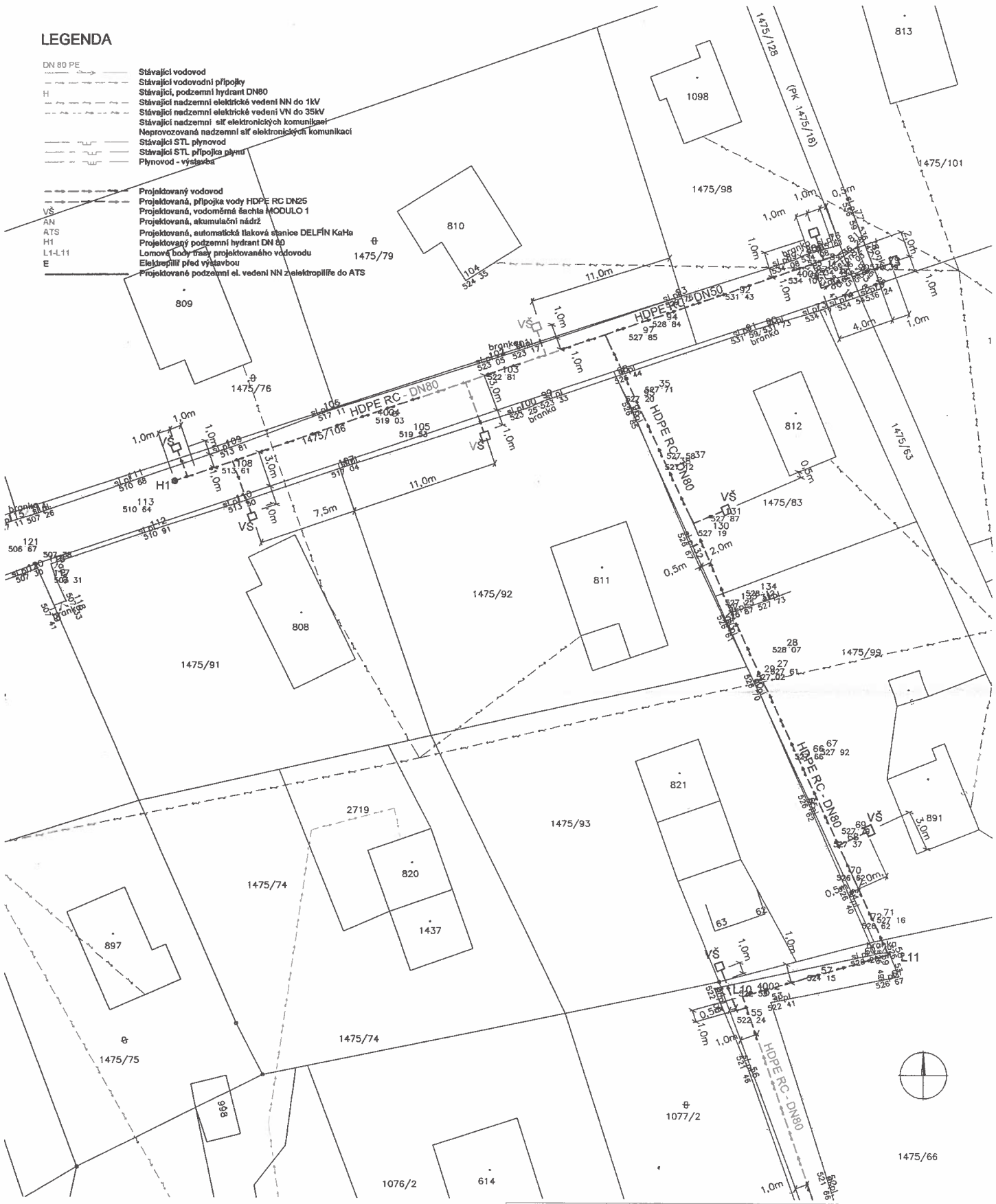
ZODP. PROJEKTANT Ing. Klich Milošev	PROJEKTANT SPEC. Ing. Klich Milošev	VYPRACOVAL Ing. Klich Milošev	ing. KLICH Milošev projekce Kundčický u Bašky 334 739 01 Baška tel : 777 241 242
INVESTOR Zemědělská společnost Jugošlávská 2825/26, 700 30 Ostrava - Zábřeh	DATUM listopad 2016		
STAVBA Prodloužení vodovodu s AT stanicí včetně přípojek vody, k.ú. Krásná pod Lysou horou	STUPĚN DUR		
ČÁST SO 01 - Vodovod	MĚRÍTKO 1:250		
OBSAH Situace - 1.část	VÝKRES Č. D.1.102		

*Přelomová karta pro MSB / 2017/11/10/2017/2017*  
*pe dne 5. 3. 2018*  
*by [signature]*

OBECNÍ URAD RASKOVICE  
 Stavební úřad  
 739 04 Pražmo  
 okres Frýdek-Místek 2

# LEGENDA

- DN 80 PE ————— Stávající vodovod
- Stávající vodovodní přípojky
- H ————— Stávající podzemní hydrant DN80
- Stávající nadzemní elektrické vedení NN do 1kV
- Stávající nadzemní elektrické vedení VN do 35kV
- Stávající nadzemní síť elektronických komunikací
- Nepřevozovaná nadzemní síť elektronických komunikací
- Stávající STL plynovod
- Stávající STL přípojka plynu
- Plynovod - výstavba
  
- Projektovaný vodovod
- VS ————— Projektovaná přípojka vody HDPE RC DN25
- AN ————— Projektovaná vodoměrná šachta MODULO 1
- ATS ————— Projektovaná akumulční nádrž
- H1 ————— Projektovaná automatická tlaková stanice DELFIN Kahla
- L1-L11 ————— Projektovaný podzemní hydrant DN 80
- E ————— Lomové body trasy projektovaného vodovodu
- Elektrifikace před výstavbou
- Projektované podzemní el. vedení NN z elektropřílohy do ATS



h PMAV

OBCENÍ ÚŘAD RAŠKOVICE  
 Stavební úřad  
 739 04 Pražmo  
 okres Frýdek-Místek 2



ZODP.PROJEKTANT	PROJEKTANT SPEC.	VYPRACOVAL	ing. KLICH Miloslav projekce Kuncičky u Bašky 334 739 01 Baška tel : 777 241 242	
INVESTOR	Zdeněk Bíalek, Jugoslávská 2825/26, 700 30 Ostrava - Zábřeh	Ing.Klich Miloslav	DATUM	listopad 2016
STAVBA	Prodloužení vodovodu s AT stanicí včetně přípojek vody, k.ú. Krásná pod Lysou horou		STUPEŇ	DUR
ČÁST	SO 01 - Vodovod		MĚRÍTKO	1/250
OBSAH	Situace - 2.část		VÝKRES Č.	D.1.103



# MAGISTRÁT MĚSTA FRÝDKU-MÍSTKU

Odbor územního rozvoje a stavebního řádu  
Radniční 1148  
738 22 Frýdek-Místek

VÁŠ DOPIS ZN.:

ZE DNE: 03.05.2017  
Č. J.: MMFM 59843/2017  
SP. ZN. MMFM\_S 7174/2017/OÚRaSŘ/HarM  
VYŘIZUJE: Martin Harvan  
TEL.: 558 609 279  
FAX:  
E-MAIL: harvan.martin@frydekmistek.cz  
DATUM: 07.06.2017

Ing. Miloslav Klich  
Kunčičky u Bašky 334  
Baška  
73901

Magistrát města Frýdku-Místku jako dotčený orgán v řízení vedeném dle zákona č.183/2006 Sb., o územním plánování a stavebním řádu ve věci

**„Prodloužení vodovodu, pozemky parc. č. 1082/11, 1077/10, 1475/107, 1475/58, 1475/66, 1475/99, 1475/83, 1475/106, 1475/92, 1475/91, 1475/66, 1475/79, 1475/98, PK 1475/18 (součást parc. č. KN 1475/18) a 1475/101, k. ú. Krásná pod Lysou Horou“**

vydává na základě žádosti vedené pod značkou MMFM 59843/2017 ve smyslu §4 odst. 7 zákona č.183/2006 Sb.

## Koordinované stanovisko

zahrnující požadavky na ochranu dotčených veřejných zájmů, které hájí na základě:

### 1. závazné stanovisko

Z hlediska zákona č. 254/2001 Sb., o vodách a o změně některých zákonů (vodní zákon), ve znění pozdějších předpisů (dále jen „vodní zákon“), dle ust. § 104 odst. 9, ust. § 104 odst. 2 písm. c) a ust. § 106 odst. 1 vodního zákona, dle ust. § 61 odst. 1 písm. c) zákona č. 128/2000 Sb., o obcích (obecní zřízení), ve znění pozdějších předpisů, a v souladu s ust. § 149 odst. 1 zákona č. 500/2004 Sb., správní řád, ve znění pozdějších předpisů (dále jen „správní řád“):

Magistrát města Frýdku-Místku, odbor životního prostředí a zemědělství, jako příslušný vodoprávní úřad, vydává k záměru stavby „Prodloužení vodovodu, k. ú. Krásná pod Lysou Horou“ na pozemcích parc. č. 1082/11, 1077/10, 1475/107, 1475/58, 1475/66, 1475/99, 1475/83, 1475/106, 1475/92, 1475/91, 1475/66, 1475/79, 1475/98, PK 1475/18 (součást parc. č. KN 1475/18) a 1475/101, k. ú. Krásná pod Lysou Horou, obec Krásná, investoru, fyzické osobě Zdeněk Bialek, datum narození 21.07.1951, trvalý pobyt Jugoslávské 2825/26, 700 30 Ostrava, zastoupen na základě plné moci Ing. Miloslavem Klichem, datum narození 24.01.1963, bytem Kunčičky u Bašky 334, 739 01 Baška, pro územní řízení **souhlasné závazné stanovisko.**

### **Odůvodnění**

Vodoprávní úřad dospěl k závěru, že stavbou dojde k dotčení zájmů chráněných dle vodního zákona v kompetenci Magistrátu města Frýdku-Místku, odboru životního prostředí a zemědělství, proto vydává v souladu s ust. § 104 odst. 9 vodního zákona závazné stanovisko.

Podkladem pro vydání závazného stanoviska je žádost a projektová dokumentace pro územní řízení, ze kterých vyplývá, že se jedná o stavbu prodloužení vodovodního řadu. Stavba bude vybudována na pozemcích parc. č. 1082/11, 1077/10, 1475/107, 1475/58, 1475/66, 1475/99, 1475/83, 1475/106, 1475/92, 1475/91, 1475/66, 1475/79, 1475/98, PK 1475/18 (součást parc. č. KN 1475/18) a 1475/101, k. ú. Krásná pod Lysou Horou, obec Krásná. Projektovaný vodovod HDPE RC DN 80 bude na stávající vodovod PE DN 80 napojen tvárným T-kusem PE DN 80/DN 80 s podzemním, přírubovým, šoupátkovým uzávěrem DN 80. Z napojovacího uzlu je potrubí navrhovaného vodovodu vedeno v zemi do automatické tlakové stanice (ATS) delfin KaHa s předřazenou akumulací vody v akumulární nádrži. Z ATS je potrubí navrhovaného vodovodu HDPE RC DN 80 délky 228 m vedeno na pozemek 1475/106, kde se člení do 2 větví (větev HDPE RC DN 80 – délka 35 m a ukončen dvojitým hydrantem, a větev HDPE RC DN 50 – délka 19 m a ukončen elektrospojkou).

Projektová dokumentace ke stavbě vodovodu bude vypracována autorizovaným projektantem pro vodní stavby, a to dle vyhlášky č. 499/2006 Sb., o dokumentaci staveb, ve znění pozdějších předpisů.

Napojení na stávající vodovod lze provést za předpokladu, že to umožňují kapacitní a další technické požadavky; z tohoto hlediska je nutné napojení projednat s vlastníkem a provozovatelem stávajícího vodovodního řadu.

Stavba prodloužení vodovodního řadu je vodní dílo dle ust. § 55 vodního zákona, ke kterému vydá zdejší vodoprávní úřad stavební povolení dle ust. § 15 odst. 1 vodního zákona. K žádostem o stavební povolení je nutné přiložit mj. vyjádření vlastníka a provozovatele stávajícího vodovodu, na který se bude nová větev napojovat, projektovou dokumentaci vypracovanou autorizovanou osobou pro vodohospodářské stavby dle vyhl. č. 499/2006 Sb., o dokumentaci staveb, ve znění pozdějších předpisů, a ostatní náležitosti dle vyhl. č. 432/2001 Sb., o dokladech žádosti o rozhodnutí nebo vyjádření a o náležitostech povolení, souhlasů a vyjádření, ve znění pozdějších předpisů.

#### **Poučení**

Toto závazné stanovisko není samostatným rozhodnutím ve správním řízení a jeho obsah je závazný pro výrokovou část rozhodnutí správního orgánu. Nezákoně stanovisko lze podle ust. § 149 odst. 5 správního řádu zrušit nebo změnit v přezkumném řízení, k němuž je příslušný Krajský úřad Moravskoslezského kraje, odbor životního prostředí a zemědělství. -  
Vyřizuje: Ing. Borkovská, kl. 617

## **2. vyjádření**

**1/ Z hlediska zákona č. 114/1992 Sb., o ochraně přírody a krajiny, ve znění pozdějších předpisů (dále jen „zákon o ochraně přírody a krajiny“), dle ust. § 65 zákona o ochraně přírody a krajiny a jako příslušný orgán ochrany přírody dle ust. § 75 odst. 1 písm. b) a c) zákona o ochraně přírody a krajiny – dotčení zájmů ochrany přírody:**

Z předložené projektové dokumentace je zřejmé, že pozemky parc. č. 1082/11, 1077/10, 1475/107, 1475/58, 1475/66, 1475/99, 1475/83, 1475/106, 1475/92, 1475/91, 1475/66, 1475/79, 1475/98, PK 1475/18 (součást parc. č. KN 1475/18) a 1475/101, k. ú. Krásná pod Lysou Horou, obec Krásná, se nacházejí v chráněné krajinné oblasti Beskydy (dále jen „CHKO“). Pro lokality na území CHKO, maloplošných zvláště chráněných území a území EVL není Magistrát města Frýdku-Místku, odbor životního prostředí a zemědělství, příslušným dotčeným orgánem ochrany přírody. Orgánem ochrany přírody, který je kompetentní se vyjádřit z hlediska dotčení zájmů ochrany přírody, je Agentura ochrany přírody a krajiny České republiky, Regionální pracoviště Správa chráněné krajinné oblasti Beskydy, se sídlem Nádražní 36, 756 61 Rožnov pod Radhoštěm.

Vyřizuje: Mgr. Filipová, kl. 497

**2/ Z hlediska zákona č. 334/1992 Sb., o ochraně zemědělského půdního fondu, ve znění pozdějších předpisů (dále jen „zákon o ochraně ZPF“), dle ust. § 15 písm. n) zákona o ochraně ZPF:**

Předloženým záměrem, pokud bude realizován na pozemku parc. č. 1475/98, druh pozemku trvalý travní porost, k. ú. Krásná pod Lysou Horou, obec Krásná, dojde k dotčení zájmů chráněných dle zákona o ochraně ZPF v kompetenci Magistrátu města Frýdku-Místku, odboru životního prostředí a zemědělství (dále jen „orgán ochrany ZPF“).

Pokud bude pro realizaci záměru „Prodloužení vodovodu, k. ú. Krásná pod Lysou Horou“ použit pozemek parc. č. 1475/98, druh pozemku trvalý travní porost, k. ú. Krásná pod Lysou Horou, obec Krásná, k nezemědělským účelům na dobu kratší než 1 rok včetně doby potřebné k uvedení pozemku do původního stavu, není třeba dle ust. § 9 odst. 2 písm. d) zákona o ochraně ZPF žádat příslušný orgán ochrany ZPF o vydání souhlasu k odnětí půdy ze ZPF, je-li termín zahájení nezemědělského využívání zemědělské půdy nejméně 15 dnů předem písemně oznámen orgánu ochrany ZPF. Pro umístění vstupních šachet podzemního vedení není třeba dle ust. § 9 odst. 2 písm. b) bodu 1. zákona o ochraně ZPF souhlasu orgánu ochrany ZPF, pokud plocha v jednotlivých případech nepřesáhne 30 m<sup>2</sup>. Pro umístění stanic podzemního vedení není třeba dle ust. § 9 odst. 2 písm. b) bodu 2. zákona o ochraně ZPF souhlasu orgánu ochrany ZPF, pokud plocha v jednotlivých případech nepřesáhne 55 m<sup>2</sup>.

Při realizaci záměru na pozemcích v k. ú. Krásná pod Lysou Horou, druh pozemků ostatní plocha, lesní pozemek, obec Krásná, viz. průvodní zpráva A.3 j) seznam pozemků a staveb dotčených umístěním stavby, nedojde k dotčení zájmů chráněných zákonem o ochraně ZPF v kompetenci orgánu ochrany ZPF.

Vyřizuje: Ing. Frydrychová, kl. 648

**3/ Z hlediska zákona č. 185/2001 Sb., o odpadech a o změně některých dalších zákonů, ve znění pozdějších předpisů (dále jen „zákon o odpadech“), dle ust. § 79 odst. 4 písm. b) zákona o odpadech:**

Předloženým záměrem stavby „Prodloužení vodovodu, k. ú. Krásná pod Lysou Horou“ na pozemcích parc. č. 1082/11, 1077/10, 1475/107, 1475/58, 1475/66, 1475/99, 1475/83, 1475/106, 1475/92, 1475/91, 1475/66, 1475/79, 1475/98, PK 1475/18 (součást parc. č. KN 1475/18) a 1475/101, k. ú. Krásná pod Lysou Horou, obec Krásná, dojde k dotčení zájmů chráněných dle zákona o odpadech v kompetenci Magistrátu města Frýdku-Místku, odboru životního prostředí a zemědělství (dále jen „orgán odpadového hospodářství“), jelikož se při realizaci stavby předpokládá produkce odpadů. Orgán odpadového hospodářství nemá k dokumentaci pro stavbu, k účelům vydání územního rozhodnutí, připomínky.

Vyřizuje: Mgr. Tararíková, kl. 615

**4/ Z hlediska zákona č. 289/1995 Sb., o lesích a o změně a doplnění některých zákonů, ve znění pozdějších předpisů (dále jen „lesní zákon“), dle ust. § 48 odst. 2 písm. c) lesního zákona:**

Předloženým záměrem stavby „Prodloužení vodovodu, k. ú. Krásná pod Lysou Horou“ na pozemcích parc. č. 1082/11, 1077/10, 1475/107, 1475/58, 1475/66, 1475/99, 1475/83, 1475/106, 1475/92, 1475/91, 1475/66, 1475/79, 1475/98, PK 1475/18 (součást parc. č. KN 1475/18) a 1475/101, k. ú. Krásná pod Lysou Horou, obec Krásná, dojde k dotčení zájmů chráněných lesním zákonem v kompetenci Magistrátu města Frýdku-Místku, odboru životního prostředí a zemědělství. Předmětný záměr je mimo jiné umístěn na pozemcích určených k plnění funkcí lesa (parc. č. 1475/101, 1475/107 a PK 1475/18 – součást parc. č. KN 1475/18) a ve vzdálenosti do 50 m od okraje pozemků určených k plnění funkcí lesa (parc. č. 1475/17 a 1475/110). Z tohoto důvodu je nutné požádat orgán státní správy lesů o vydání souhlasu s umístěním a povolením stavby dle § 14 odst. 2 lesního zákona (viz formuláře č. 2.1.01 a 2.1.02 zveřejněné na internetových stránkách statutárního města Frýdek-Místek).

Po vydání pravomocného územního rozhodnutí (územního souhlasu s vyznačením účinnosti) je nutné požádat orgán státní správy lesů o povolení dočasného odnětí pozemků plnění funkcí lesa na dobu realizace stavby dle § 13 odst. 1 lesního zákona (viz formulář č. 2.1.03). Žádost musí obsahovat náležitosti podle § 1 vyhlášky č. 77/1996 Sb., o náležitostech žádosti o odnětí nebo omezení a podrobnostech o ochraně pozemků určených k plnění funkcí lesa. Část dotčených lesních pozemků, která bude trvale zastavěná výše uvedenou stavbou, je nutné po ukončení stavebních prací (před uplynutím doby dočasného odnětí) zaměřit geometrickým plánem odsouhlaseným Katastrálním úřadem pro Moravskoslezský kraj, katastrálním pracovištěm Frýdek-Místek a následně požádat o trvalé omezení využívání pozemků pro plnění funkcí lesa.

Vyřizuje: Ing. Majer, kl. 496

**5/ Z hlediska zákona č. 13/1997 Sb., o pozemních komunikacích, v platném znění:**

Magistrát města Frýdku-Místku, odbor dopravy a silničního hospodářství, jako příslušný silniční správní úřad ve věcech silnic II. a III. tříd a veřejně přístupných účelových komunikací podle § 40 odst. 4 písm. a) a ve věcech místních komunikací ve smyslu § 40 odst. 5 písm. b) zákona č. 13/1997 Sb. o pozemních komunikacích, v platném znění, sděluje k žádosti o vyjádření ve výše uvedené věci následující:

**Nedojde k dotčení námi chráněných zájmů.**

Vyřizuje: Ing. Madenský, kl. 350

**6/ Z hlediska zákona číslo 20/1987 Sb., o státní památkové péči, ve znění pozdějších předpisů (dále jen „zákon o státní památkové péči“)**

Magistrát města Frýdku-Místku, oddělení územního rozvoje, jako místně a věcně příslušný orgán státní památkové péče ve smyslu § 29 odst. 2 zákona č. 20/1987 Sb., o státní památkové péči, ve znění pozdějších předpisů (dále jen „zákon o státní památkové péči“) a podle ustanovení § 10 a § 11 odst. 1 zákona č. 500/2004 Sb., správní řád, ve znění pozdějších předpisů (dále jen „správní řád“) na základě žádosti o vyjádření ke koordinovanému stanovisku č. j. MMFM 59843/2017 ze dne 3.5.2017 a po prostudování předložené dokumentace vydává následující vyjádření.

Realizaci předloženého záměru nedojde k dotčení zájmů chráněných dle zákona o státní památkové péči v kompetenci Magistrátu města Frýdku-Místku, oddělení územního rozvoje.

**Poučení - stavebník je dále povinen:**

1. V případě, že v souvislosti s přípravou stavby nebo při jejím provádění dojde k archeologickým nálezům, je stavebník ve smyslu § 23, odst. 2, zákona č. 20/1987 Sb., povinen ihned podat oznámení stavebnímu úřadu a orgánu státní památkové péče, popřípadě Archeologickému ústavu a učinit nezbytná opatření, aby nález nebyl poškozen nebo zničen (§ 127 stavebního zákona).
2. V případě, že by se v trase stavby nacházela nějaká nevidovaná drobná stavba (boží muka, mezník, atd.), je stavebník povinen ji v dostatečné vzdálenosti obejít, tak aby nebyla poškozena. Pokud by to nebylo možné, bude stavebník jiný postup předem konzultovat se zástupcem památkové péče na odboru územního rozvoje a stavebního řádu, oddělení územního rozvoje, Magistrátu města Frýdku-Místku.

Pokud je záměrem dotčen objekt v městské památkové zóně, objekt, který je kulturní památkou nebo se nachází v jejím ochranném pásmu:

K vydání závazného stanoviska si musí orgán státní památkové péče vyžádat posudek Národního památkového ústavu, ÚOP v Ostravě, na jehož zpracování má toto pracoviště lhůtu 20 dní. Doporučujeme proto záměr předem projednat na Odboru územního rozvoje a stavebního řádu Magistrátu města Frýdku-Místku, budova Radniční 1148, kanc. č. 408, tel: 558 609 280.


Vyřizuje: Ing. Arch. Myšková, kl. 280

**Závěr:**

Magistrát města Frýdku-Místku zkoordinoval dílčí závazná stanoviska dle jednotlivých úseků veřejné správy, v nichž chrání dotčené veřejné zájmy a konstatuje, že stavbu lze umístit za předpokladu splnění výše uvedených požadavků. Vyjádření z hlediska platného územního plánu Vám bylo doručeno samostatně.

Dokumentace je žadateli potvrzena otiskem razítka „Ověřená dokumentace“. Takto označená dokumentace je přílohou k tomuto koordinovanému stanovisku, které žadatel následně předloží příslušnému stavebnímu úřadu v navazujícím řízení vedeném dle stavebního zákona.

S pozdravem

  
Magistrát města Frýdku-Místku  
odbor územního rozvoje a stavebního řádu  
Radniční 1148  
738 22 Frýdek-Místek 17

Ing. Pavel Osina  
vedoucí odboru  
územního rozvoje a stavebního řádu

Příloha  
projektová dokumentace pro územní řízení, zpracovaná firmou Ing. Miloslav Klich, Kunčičky  
u Bašky 334, 739 01 Baška, IČO 44929684, datum zpracování 05/2017





# MAGISTRÁT MĚSTA FRÝDKU-MÍSTKU

Odbor životního prostředí a zemědělství  
Palackého 115  
738 22 Frýdek-Místek

VÁŠ DOPIS ZN.:

ZE DNE:

Č. J.:

MMFM 65291/2017

SP. ZN.

MMFM\_S 8051/2017/OŽPaZ/MajeJ

VYŘÍZUJE:

Ing. Jirí Majer

TEL.:

558 609 496

FAX:

558 609 697

E-MAIL:

majer.jiri@frydek-mistek.cz

DATUM:

24.05.2017

Ing. Miloslav Klich  
Kunčičky u Bašky 334  
739 01 Baška

**Závazné stanovisko orgánu státní správy lesů vydané jako podklad pro rozhodnutí o umístění a povolení stavby, jímž má být dotčen pozemek určený k plnění funkcí lesa, a pro rozhodnutí o umístění a povolení stavby ve vzdálenosti do 50 m od okraje lesa**

Magistrát města Frýdku-Místku, odbor životního prostředí a zemědělství (dále jen „správní úřad“) příslušný podle ust. § 61 odst. 1 písm. c) zákona č. 128/2000 Sb., o obcích (obecní zřízení), ve znění pozdějších předpisů, a ust. § 48 odst. 2 písm. c) a ust. § 48 odst. 3 zákona č. 289/1995 Sb., o lesích a o změně a doplnění některých zákonů (lesní zákon), ve znění pozdějších předpisů (dále jen „lesní zákon“), tímto závazným stanoviskem vydaným v souladu s ust. § 149 odst. 1 zákona č. 500/2004 Sb., správní řád, ve znění pozdějších předpisů (dále jen „správní řád“), vydává panu Zdeňkovi Bialkovi, nar. 21.07.1951, místo trvalého pobytu Jugoslávská 2825/26, 700 30 Ostrava-Zábřeh, zastoupenému Ing. Miloslavem Klichem, nar. 24.01.1963, místo trvalého pobytu Kunčičky u Bašky 334, 739 01 Baška (dále jen „žadatel“), podle ust. § 14 odst. 2 lesního zákona,

## souhlas k vydání

rozhodnutí o umístění a povolení stavby „**Prodloužení vodovodu s AT stanicí, včetně přípojek vody, k.ú. Krásná pod Lysou Horou**“, která se má dotknout pozemku určeného k plnění funkcí lesa

parc. č.	LV	dočasné odnětí	trvalé omezení
1475/107 část	1084	cca 0,0008 ha	cca 0,0008 ha
PK 1475/18 část (součást parc.č. KN 1475/18)	8	cca 0,0006 ha	cca 0,0006 ha
1475/101 část	716	cca 0,0006 ha	cca 0,0006 ha
<b>celkem:</b>		<b>cca 0,0020 ha</b>	<b>cca 0,0020 ha</b>

v kat. území Krásná pod Lysou Horou, obec Krásná,

ve vzdálenosti **do 50 m** od okraje pozemků určených k plnění funkcí lesa parc.č. 1475/17 a 1475/110, k.ú. Krásná pod Lysou Horou, obec Krásná.

Vlastníkem – správcem dotčeného lesního pozemku v kat. území Krásná pod Lysou Horou, obec Krásná, parc.č. 1475/107, je právnická osoba Lesy České republiky, s.p., se sídlem Přemyslova 1106/19, Nový Hradec Králové, 500 08 Hradec Králové, IČO 42196451, z pověření zastoupená Ing. Tomášem Pekou, lesním správcem Lesní správy Frýdek-Místek,

Morávka 557, 739 04 Pražmo, vlastníky pozemku parc.č. PK 1475/18 (součást parc.č. KN 1475/18) jsou pan Alois Hrtoň, nar. 21.05.1948, místo trvalého pobytu Masarykova třída 745, 735 14 Orlová-Lutyně, a pan Josef Hrtoň, nar. 21.01.1952, místo trvalého pobytu Na Pasekách 14, Bratislava, Slovenská republika, a parc.č. 1475/101 je paní Martina Jaglová, nar. 15.06.1979, místo trvalého pobytu Dr. Martinka 1385/38, 700 30 Ostrava-Hrabůvka.

Souhlas se uděluje za těchto podmínek:

1. Stavba bude umístěna na částech parcel, jak je zřejmé ze zákresu v situačním výkresu (č. výkresu D.1.101), který je součástí spisu uloženého u správního úřadu.
2. Před zahájením stavby po pravomocném územním rozhodnutí, které vydá místně příslušný stavební úřad, bude požádáno o dočasné odnětí pozemků plnění funkcí lesa na dobu realizace stavby.
3. Část dotčených lesních pozemků, která bude trvale zastavěná výše uvedenou stavbou bude po ukončení stavebních prací zaměřena geometrickým plánem odsouhlaseným Katastrálním úřadem pro Moravskoslezský kraj, katastrální pracoviště Frýdek-Místek a následně bude požádáno o trvalé omezení využívání pozemků pro plnění funkcí lesa.

### Odůvodnění

Žadatel podal žádost o vydání souhlasu k vydání rozhodnutí o umístění a povolení stavby „Prodloužení vodovodu s AT stanicí, včetně přípojek vody, k.ú. Krásná pod Lysou Horou“ podle ust. § 14 odst. 2 lesního zákona. Podle ust. § 48 odst. 2 písm. c) lesního zákona vydávají souhlas k vydání územního rozhodnutí, jímž mají být dotčeny pozemky určené k plnění funkcí lesa do výměry 1 ha, a souhlas k vydání rozhodnutí o umístění stavby do 50 m od okraje lesa obecní úřady obcí s rozšířenou působností. Podle ust. § 48 odst. 3 lesního zákona vykonávají státní správu a povinnosti určené orgánům státní správy lesů podle tohoto zákona a předpisů vydaných na jeho základě ve všech dalších případech, není-li zákonem určen jiný orgán státní správy lesů, obecní úřady obcí s rozšířenou působností. Žadatel doložil žádost mapou celkové situace a souhlas vlastníků dotčených pozemků určených k plnění funkcí lesa s provedením stavby. V rámci tohoto závazného stanoviska správní úřad vydal souhlas s umístěním a povolením předmětné stavby i ve vzdálenosti do 50 m od okraje lesa podle ust. § 14 odst. 2 lesního zákona, a to na základě samostatně podané žádosti pod č.j. MMFM 65295/2017 ze dne 15.05.2017.

Souhlas se uděluje na dobu platnosti územního rozhodnutí a stavebního povolení.

Při realizaci stavby je nutno dodržet podmínky stanovené LČR, s.p., LS Frýdek-Místek, ve vyjádření pod č.j. LCR110/000924/2017, sp.zn. LCR014898/2017 ze dne 27.04.2017 (právnícká osoba s právem hospodařit s majetkem státu) k dotčení výše uvedeného lesního pozemku ve vlastnictví ČR, s výkonem práva hospodařit pro LČR, s.p.

Při realizaci stavby je nutno dbát základních povinností k ochraně pozemků určených k plnění funkcí lesa uvedených v ust. § 13 lesního zákona.

Lesní pozemky, které budou nadále plnit funkci pozemku určeného k plnění funkcí lesa, nesmí být poškozovány ukládáním odpadů, odpadků, výkopových zemin, stavebního materiálu, pojezdem a stáním motorových vozidel a stavebních strojů, vypouštěním odpadních vod, nebudou poškozovány lesní porosty a nebudou realizací stavby jakkoliv dotčeny.

Toto závazné stanovisko se vydává jako součást podkladů pro vydání územního rozhodnutí a rozhodnutí o povolení stavby, pouze pro stavby, které jsou v souladu se schválenou ÚPD obce.

### Poučení


Toto závazné stanovisko není samostatným rozhodnutím ve správním řízení a jeho obsah je závazný pro výrokovou část rozhodnutí správního orgánu, kterým je místně příslušný stavební úřad. Nezákonně závazné stanovisko lze zrušit nebo změnit v přezkumném řízení, k němuž je příslušný Krajský úřad Moravskoslezského kraje se sídlem v Ostravě (ust. § 149 odst. 5 správního řádu).

„otisk razítka“

**MAGISTRÁT**

města Frýdku-Místku

7.8

  
**Ing. Jaroslav Gongol**  
vedoucí oddělení státní správy lesů,  
myslivosti a ochrany přírody

Na vědomí:

Obecní úřad Raškovice – stavební úřad

LČR, s.p., Lesní správa Frýdek-Místek, Morávka 557, 739 04 Pražmo

**Ing. Miloslav Klich**  
**projekční a inženýrská činnost**  
**Kunčičky u Bašky 334**  
**Baška**  
**739 01**

VÁŠ DOPIS ZN.	ČÍSLO JEDNACÍ	SPISOVÁ ZNAČKA	DATUM	
	LCR110/000924/2017	LCR014898/2017	27.4.2017	
VYŘIZUJE	TELEFON	GSM	FAX	E-MAIL
Měrková	956 110 112			jana.merkova@lesycr.cz

**Věc: Vyjádření ke stavbě „Prodloužení vodovodu s AT stanicí, včetně přípojek vody k.ú. Krásná pod Lysou Horou“ investor Zdeněk Bialek**

**Lesy České republiky, s.p. Lesní správa Frýdek – Místek se sídlem v Morávce č.p. 557, 739 04 Pražmo, obdržela Vaši žádost o vyjádření ke stavbě „Prodloužení vodovodu s AT stanicí, včetně přípojek vody k.ú. Krásná pod Lysou Horou“ přes pozemek ČR s právem hospodařit pro LČR p.č. 1475/107.**

Jako odborný lesní hospodář souhlasíme s dočasným odnětím a omezením části pozemků:

Pozemek p.č. 1475/107 – lesní pozemek (PUPFL) o výměře 248 m<sup>2</sup>, v LHP zařazen v porostní skupině 404 B 724 – bezlesí, k.ú. Krásná pod Lysou Horou, obec Krásná, zapsán u katastrálního úřadu pro Moravskoslezský kraj, Katastrální pracoviště Frýdek-Místek na LV č. 1084. Právo hospodařit k tomuto pozemku mají LČR, s.p., vlastnické právo Česká republika.

Pozemek p.č. PK1475/18 – lesní pozemek (PUPFL) o výměře 24952 m<sup>2</sup>, v LHP zařazen v porostní skupině 219 P f 13, 219 P g 13 – les hospodářský, k.ú. Krásná pod Lysou Horou, obec Krásná, zapsán u katastrálního úřadu pro Moravskoslezský kraj, Katastrální pracoviště Frýdek-Místek na LV č. o.

Pozemek p.č. PK1475/101 – lesní pozemek (PUPFL) o výměře 353 m<sup>2</sup>, v LHP zařazen v porostní skupině 219 P g 13 – les hospodářský, k.ú. Krásná pod Lysou Horou, obec Krásná, zapsán u katastrálního úřadu pro Moravskoslezský kraj, Katastrální pracoviště Frýdek-Místek na LV č. 716, vlastník Jaglová Martina, Dr. Martínka 1385/38, Hrabůvka, 700 30 Ostrava.

Rozhodnutí o dočasném odnětí a omezení Vám vydá orgán státní správy lesů, kterým je Magistrát města Frýdku-Místku, odbor ŽPaZ, Palackého 115, 738 02, Frýdek-Místek.

Lesní správa Frýdek – Místek **souhlasí** s výše uvedenou stavbou „Prodloužení vodovodu s AT stanicí, včetně přípojek vody“ za těchto podmínek:

- Stavba bude provedena dle připojené projektové dokumentace – situace D.1.101, D.1.102 z listopadu 2016, vypracovaná Ing. Miloslavem Klichem.
- Na dobu užívání části pozemku p.č. 1475/107 (PUPFL) v k. ú. Krásná pod Lysou Horou je nutno zajistit rozhodnutí státní správy lesů o dočasném odnětí na dobu realizace stavby.
- Investor předloží lesní správě znalecký posudek na úbytek produkční funkce lesa, který zpracuje soudní znalec v oboru oceňování lesních pozemků.
- Před zahájením prací je nutno pozemek protokolárně převzít od Lesní správy – revírník ing. Rostislav Kejdana – tel. 724 523 605 a bude provedena fotodokumentace pozemku. Tento stav bude odpovídat stavu pozemku po ukončení prací – uvedení do původního stavu.
- Před zahájením stavebních prací bude uzavřena úplatná Nájemní smlouva (musí se krýt s rozhodnutím o dočasném odnětí), která bude platná po dobu stavebních prací až do doby uzavření úplatné smlouvy o zřízení služebnosti inženýrské sítě - věcného břemene.
- Po ukončení prací bude Lesní správě doručen geometrický plán s ochranným pásmem 1m na každou stranu osy a bude požádáno o trvalé omezení části pozemku p.č. 1475/107 (PUPFL) zastavěného stavbou, rozhodnutí vydá Magistrát Města Frýdku-Místku, odbor ŽPaZ.
- Investor požádá o uzavření úplatné smlouvy o zřízení služebnosti inženýrské sítě – věcné břemeno společně s geometrickým plánem.
- Po ukončení stavebních prací budou dotčené části pozemku uvedeny do původního stavu a investor stavby vyzve vlastníka pozemku k převzetí pozemku.
- Za případnou škodu na pozemku a porostech nese plnou zodpovědnost investor.
- Při provádění prací si bude stavebník počínat šetrně k okolním lesním pozemkům, nebude do nich zasahováno. V souvislosti se stavbou nesmí být bez souhlasu LČR,s.p. LS Frýdek-Místek káceny ani ořezávány porosty
- Dle § 22 zák. č. 289/1995 Sb. v platném znění je povinností investora provést nezbytná opatření k zabezpečení stavby před škodami, jako je sesuv půdy, padání kamenů, pád stromů, zastínění apod.

Výjimku do 50 m od lesa se stavbou dle § 14 odst. 2 zákona č.289/95 Sb. o lesích Vám vydá orgán státní správy lesů, kterým je Magistrát města Frýdku-Místku, odbor ŽPaZ, Palackého 115, 738 02 Frýdek-Místek.

S pozdravem

Lesy České republiky, s.p. [06]  
se sídlem Přemyslova 1106/19, Nový Hradec Králové  
500 08 Hradec Králové  
IČ: 42196451, DIČ: CZ42196451  
Lesní správa Frýdek-Místek  
č. p. 557, 739 04 Morávka

Ing. Tomáš Peka

Lesní správce

Lesní správa Frýdek-Místek