

LEGENDA

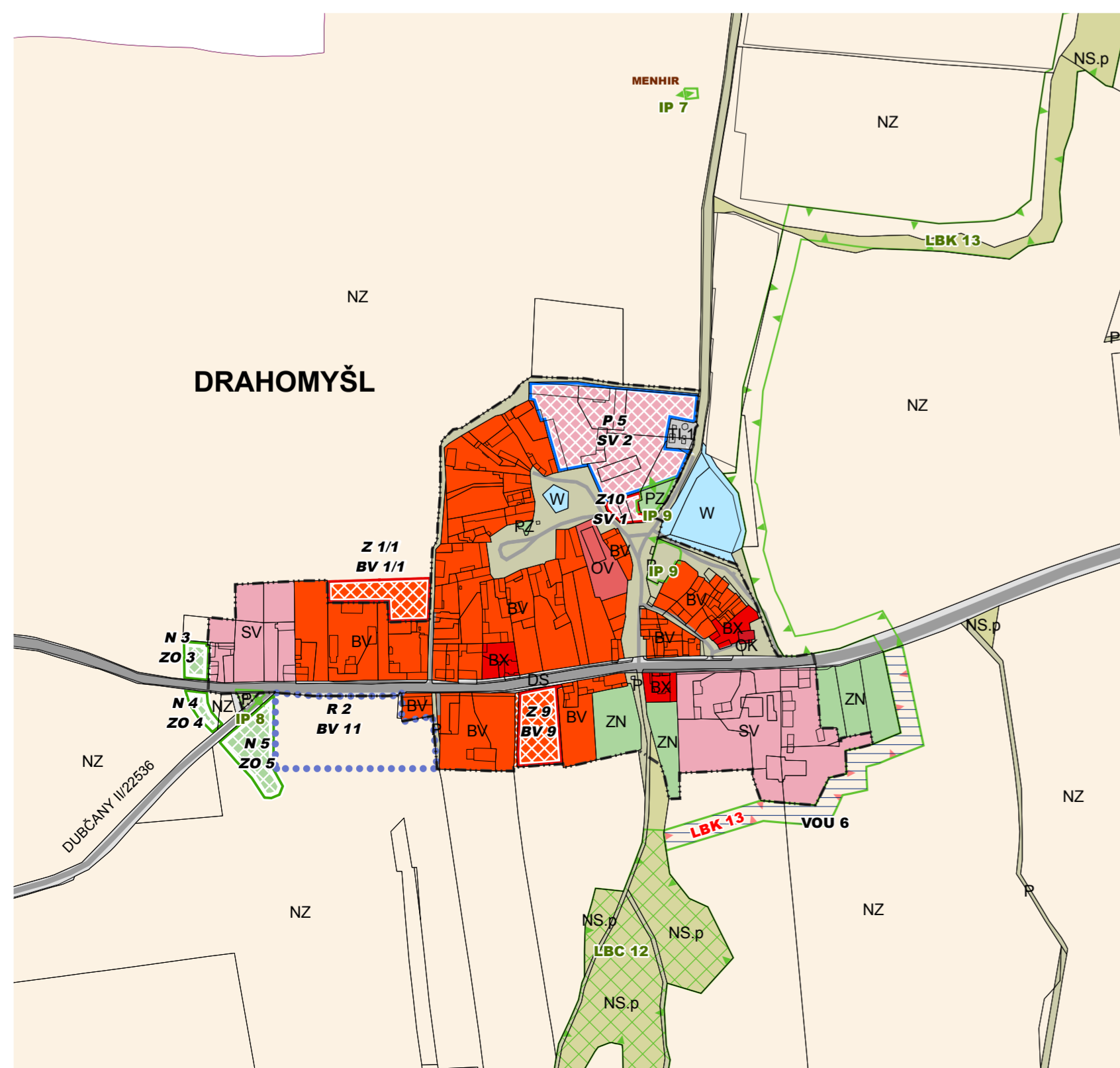
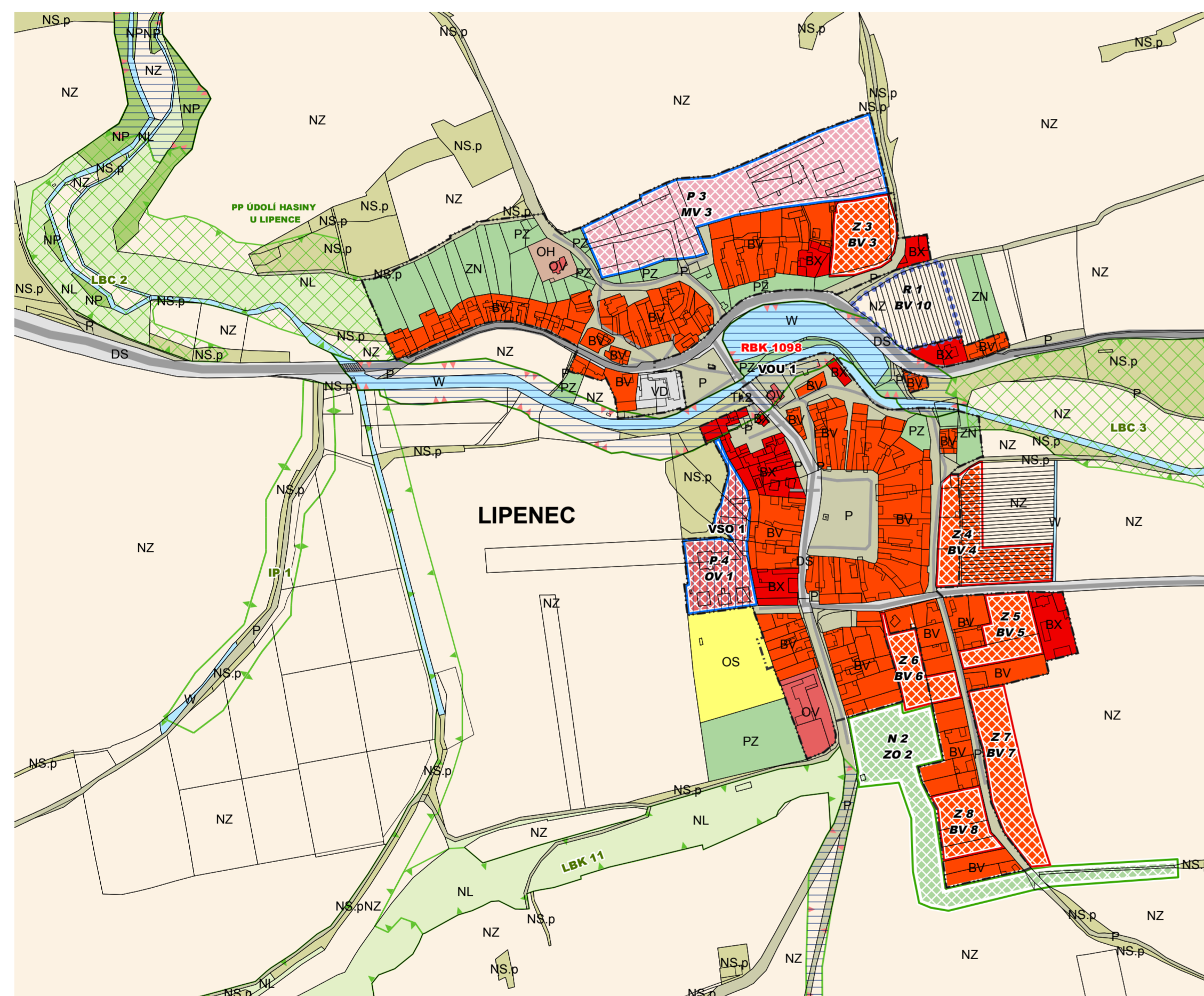
ÚZEMNÍ PODMÍNKY, HRANICE	
STAV	NÁVRH
hranice řešeného území	
hranice katastrálního území	
hranice zastavěného území obce	
zastavitelná plocha	Z
plocha přestavby	P
plocha změn v nezastavěném území	N
Plochy veřejně prospěšných staveb a opatření s možností vyvlastnění a uplatnění předkupního práva (dle § 170 a § 101 stavebního zákona)	
plocha veřejných prostranství	VSV
Plochy a koridory veřejně prospěšných staveb a opatření pouze s možností vyvlastnění (dle § 170 stavebního zákona)	VST
plocha technické infrastruktury	VST
prvky k založení ÚSES	VOU
Plochy veřejně prospěšných staveb a opatření s možností uplatnění předkupního práva (dle § 170 a § 101 stavebního zákona)	VSO
plocha občanského vybavení	VSO

PLOCHY S ROZDÍLNÝM ZPŮSOBEM VYUŽITÍ

	STAV	NÁVRH	ÚZEMNÍ REZERVA
PLOCHA BYDLENÍ individuální v rodinných domech - vesnické	BV		
PLOCHY BYDLENÍ specifických forem	BX		
PLOCHA REKREACE	R		
PLOCHA OBČANSKÉHO VYBAVENÍ veřejné vybavenosti	OV		
PLOCHA OBČANSKÉHO VYBAVENÍ veřejná pohřebiště a související služby	OH		
PLOCHA OBČANSKÉHO VYBAVENÍ komerční zařízení	OK		
PLOCHA OBČANSKÉHO VYBAVENÍ pro tělovýchovu a sport	OS		
PLOCHA VEŘEJNÝCH PROSTRANSTVÍ	P		
PLOCHA VEŘEJNÝCH PROSTRANSTVÍ s převahou nepevných ploch	PZ		
PLOCHA SMÍŠENÁ OBYTNÁ vesnická	SV		
PLOCHA DOPRAVNÍ INFRASTRUKTURY silniční doprava	DS		
PLOCHA TECHNICKÉ INFRASTRUKTURY vodní hospodářství	TI.1		
PLOCHA TECHNICKÉ INFRASTRUKTURY energetika	TI.2		
PLOCHA VÝROBY A SKLADOVÁNÍ drobná výroba a výrobní služby	VD		
PLOCHA VÝROBY A SKLADOVÁNÍ zemědělská a lesnická výroba	VZ		
PLOCHA SMÍŠENÁ VÝROBNÍ	MV		
PLOCHA VODNÍ A VODOHOSPODÁŘSKÁ	W		
PLOCHA ZEMĚDĚLSKÁ	NZ		
PLOCHA LESNÍ	NL		
PLOCHY PŘÍRODNÍ	NP		
PLOCHA SMÍŠENÁ NEZASTAVĚNÉHO ÚZEMÍ zeleň ochranná a izolační	NS.p		
PLOCHA ZELENÉ zeleň nezastavěných soukromých zahrad	ZN		

OCHRANA PŘÍRODY A KRAJINY

STAV	NÁVRH
přírodní park	
regionální biokoridor	RBK 1098
lokální biokoridor	LBK 8
lokální biocentrum	LBC 1
interakční prvek	IP 1
DOPRAVNÍ INFRASTRUKTURA	
STAV	NÁVRH
silnice II. třídy	
silnice III. třídy	
místní komunikace	



ZÁZNAM O ÚČINNOSTI

Správní orgán, který poslední změnu vydal:
Zastupitelstvo obce Lipno

Poradové číslo poslední změny:
1.

Datum nabytí účinnosti poslední změny:

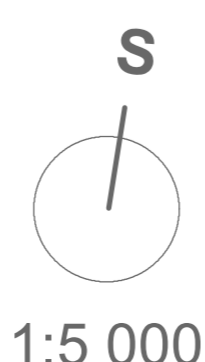
Jméno a příjmení, funkce oprávněné úřední osoby pořizovatele:
Bc. Martina Opešková, MěÚ Žatec, Úřad územního plánování

podpis oprávněné úřední osoby pořizovatele, otisk úředního razítka:

Podpis a autorizační razítko

zpracovatel:

Ing. Václav Jetel Ph.D., autorizovaný architekt pro ÚP
ČKA 03541



ÚZEMNÍ PLÁN LIPNO

ÚPLNÉ ZNĚNÍ K 28.12.2017

I.2.1 HLAVNÍ VÝKRES - VÝŘEZ SÍDEL

POŘIZOVATEL: MěÚ Žatec, úřad územního plánování, zastoupený Bc. Martinou Opeškovou

OBJEDNATEL: OBEC LIPNO zastoupená starostou Jiřím Novotným

DATUM: prosinec 2017

MĚŘÍTKO: 1 : 5 000