

STATUTÁRNÍ MĚSTO BRNO
Majetkový odbor MMB

Záměr obce prodat, směnit, darovat, pronajmout, propachtovat nebo vypůjčit hmotnou nemovitou věc nebo právo stavby anebo je přenechat jako výprosu a záměr obce smluvně zřídit právo stavby k pozemku ve vlastnictví obce

V souladu s ustanovením § 39, odstavec 1, z.č. 128/2000 Sb., o obcích, v platném znění zveřejňujeme po dobu 15-ti dnů záměry statutárního města Brna

1. prodeje pozemků:

- p.č. 1483/7 ostatní plocha, zeleň, o výměře 572 m²,
- p.č. 1484/1 ostatní plocha, neplodná půda, o výměře 288 m²,
- p.č. 1485/1 zastavěná plocha a nádvoří, o výměře 825 m², jehož součástí je stavba obč. vyb. č.p. 268,
- p.č. 1485/5 zastavěná plocha a nádvoří, o výměře 1 m²,
- p.č. 1485/6 zastavěná plocha a nádvoří, o výměře 1 m²,

vše v k.ú. Pisárky z vlastnictví statutárního města Brna do vlastnictví společnosti Aurus Investments, a.s., se sídlem Hlinky 49/126, Pisárky, 603 00 Brno, IČO: 14091232

(informace o uvedeném záměru a dalším postupu i mapové podklady k nahlédnutí Vám poskytne Mgr. Kutá, Majetkový odbor Magistrátu města Brna, Malinovského nám. 3, 601 67 Brno, dv. 209, tel. 542173543, e-mail: kuta.drahomira@brno.cz)

2. prodeje pozemků nacházejících se v bývalém zemědělském areálu

- p. č. St. 132 zastavěná plocha a nádvoří o výměře 769 m²
- p. č. St. 135 zastavěná plocha a nádvoří o výměře 87 m²
- p. č. St. 136/1 zastavěná plocha a nádvoří o výměře 537 m²
- p. č. 53/2 ostatní plocha, manipulační plocha o výměře 12822 m²
- p. č. 53/10 ostatní plocha, ostatní komunikace o výměře 130 m²

vše v k. ú. Vohančice

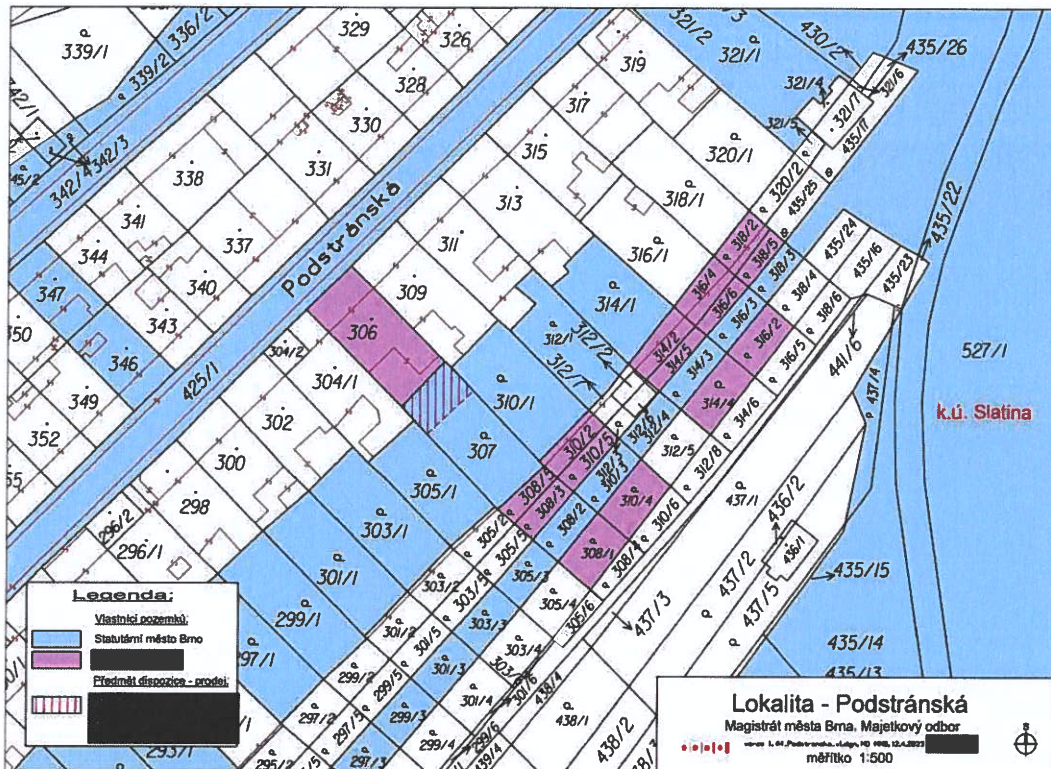
formou elektronické aukce za minimální celkovou kupní cenu odpovídající ceně obvyklé stanovené znaleckým posudkem a za podmínky splatnosti kupní ceny před podpisem kupní smlouvy s rozvazovací doložkou

(informace o uvedeném záměru a dalším postupu i mapové podklady k nahlédnutí Vám poskytne Mgr. Bc. Frimmelová, Majetkový odbor Magistrátu města Brna, Malinovského nám. 3, 601 67 Brno, dv. 216, tel. 542173085, e-mail: frimmelova.renata@brno.cz)

3. prodeje spoluvlastnického podílu o velikosti id. ¼ k pozemku p. č. 12011 – orná půda o výměře 65 m² v k. ú. Šitbořice

(informace o uvedeném záměru a dalším postupu i mapové podklady k nahlédnutí Vám poskytne Mgr. Bc. Frimmelová, Majetkový odbor Magistrátu města Brna, Malinovského nám. 3, 601 67 Brno, dv. 216, tel. 542173085, e-mail: frimmelova.renata@brno.cz)

4. prodeje části pozemku p.č. 307 zahrada o výměře 40 m² v k.ú. Slatina



(informace o uvedeném záměru a dalším postupu i mapové podklady k nahlédnutí Vám poskytne JUDr. Rutarová, Majetkový odbor Magistrátu města Brna, Malinovského nám. 3, 601 67 Brno, dv. 252, tel. 542173097, e-mail: rutarova.marcela@brno.cz)

5. úplatného převodu části pozemku p.č. 720/1 ostatní plocha, ostatní komunikace, která je oddělena geometrickým plánem č. 975-272/2023 ze dne 04.01.2024 jako díl „a“ o výměře 28 m² a je tímto geometrickým plánem sloučena s pozemkem p.č. 720/2 ostatní plocha, ostatní komunikace, který má nově výměru 432 m², vše v k.ú. Město Brno z vlastnictví statutárního města Brna do vlastnictví České republiky a do příslušnosti hospodařit s majetkem státu pro Krajský soud v Brně, Rooseveltova 648/16, Brno-město, 602 00 Brno, IČO: 00215724

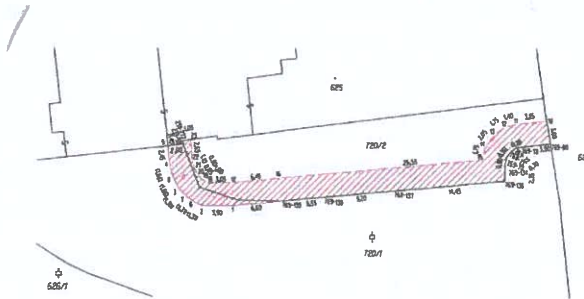
a úplatného nabytí pozemků:

- p.č. 2249/2 zahrada, o výměře 153 m², v k.ú. Černá Pole
 - p.č. 1349/3 ostatní plocha, manipulační plocha, o výměře 129 m², v k.ú. Černovice
- z vlastnictví České republiky a příslušnosti hospodařit s tímto majetkem pro Úřad pro zastupování státu ve věcech majetkových, se sídlem Rašínovo nábřeží 390/42, Nové Město, 128 00 Praha 2, IČO:69797111 do vlastnictví statutárního města Brna

VÝKAZ DOSAVADNÍHO A NOVÉHO STAVU ÚDAJŮ KATASTRU NEMOVITOSTI														
Dosavadní stav				Nový stav										
Označení pozemku parc. číslo	Výměra parcely		Druh pozemku Způsob využití	Označení pozemku parc. číslo	Výměra parcely		Druh pozemku Způsob využití	Typ stavby Způsob využití	Způsob vzniku	Porovnání se stavem evidence právních vztahů				
	ha	m ²			ha	m ²				Díl přechází z pozemku označeného v katastru nemovitosti	Číslo listu vlastnictví	Výměra dílu	Označení díla	
720/1	40	44	ostatní komunikace	720/1	40	16	ostatní komunikace		0	720/1	10001	40	16	
720/2	4	04	ostatní komunikace	720/2	4	32	ostatní komunikace		0	720/2	87	4	04	celá
										720/1	10001	28		a
	44	48			44	48								
720/2	Věcné břemeno									720/2	87			

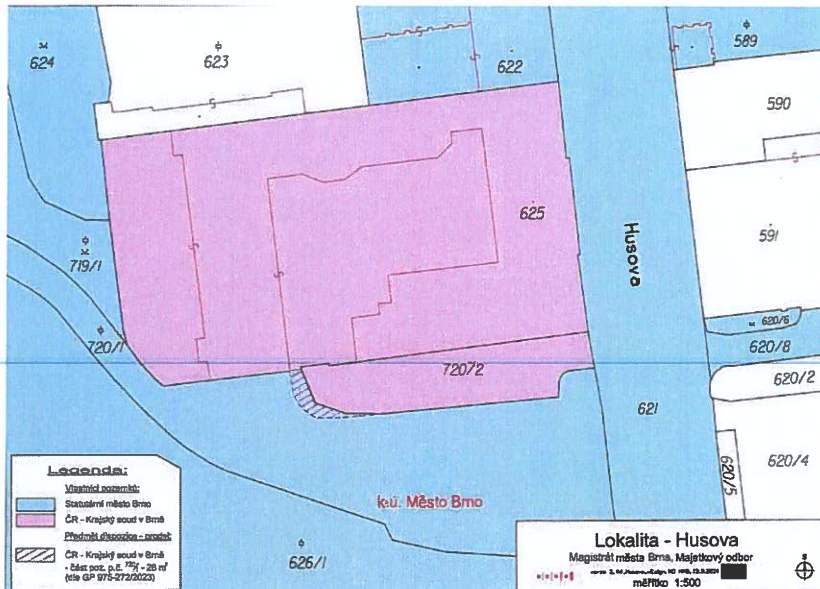
Oprávněný: dle listiny
Druh věcného břemene: dle listiny

GEOMETRICKÝ PLÁN pro		Geometrický plán ověřil úředně oprávněný zeměměřičský inženýr:	Státnípis ověřil úředně oprávněný zeměměřičský inženýr:
změnu hranice pozemku, vymezení rozsahu věcného břemene k části pozemku		Jméno, příjmení: [redacted]	Jméno, příjmení: [redacted]
		Číslo poločky seznamu úředně oprávněných zeměměřičských inženýrů: 1696/1997	Číslo poločky seznamu úředně oprávněných zeměměřičských inženýrů: 1696/1997
		Dne: 4.1.2024 Číslo: 7/2024	Dne: 4.1.2024 Číslo: 16/2024
Vyhotovitel: MapKart s.r.o. Souhrady 4, 625 00 Brno IČO: 25572822		Náležitosti a přesnost odpovídá právním předpisům. Tento státnípis odpovídá geometrickému plánu v elektronické podobě uloženému v dokumentaci katastrálního úřadu.	
Číslo plánu: 975-272/2023		Ověření státnípisu geometrického plánu v listinné podobě.	
Okres: Brno-město		[redacted]	
Obec: Brno			
Kat. území: Město Brno			
Mapový list: BRNO 9-0/23			
Dovolením vlastnicka pozemků byla poskytnuta možnost seznámit se v termínu a přiblížení souřadnicových nových hranic, které byly označeny příslušným způsobem.		KU pro Jihomoravský kraj KP Brno-město PGP-17/2024-702 2024.01.11 07:17:16 +01'00'	



Seznam souřadnic (S-JTSK)

Číslo bodu	Y	X	KK	Poznámka
231-82	598499,08	1180708,06	6	v št. Měst.-čtvrť na asfaltu
231-272	598499,14	1180708,53	6	v št. Měst.-čtvrť na asfaltu
769-70	598499,77	1180708,53	3	v št. Měst.-čtvrť na asfaltu
769-71	598499,34	1180707,83	3	v št. Měst.-čtvrť na asfaltu
769-72	598499,08	1180707,46	3	v št. Měst.-čtvrť na asfaltu
769-76	598499,02	1180707,32	3	v št. Měst.-čtvrť na asfaltu
769-88	598499,14	1180708,91	3	v št. Měst.-čtvrť na asfaltu
769-136	598499,95	1180708,30	3	v št. Měst.-čtvrť na asfaltu
769-138	598499,04	1180711,71	3	v št. Měst.-čtvrť na asfaltu
769-137	598499,41	1180713,00	3	v št. Měst.-čtvrť na asfaltu
769-138	598499,57	1180713,86	3	v št. Měst.-čtvrť na asfaltu
769-139	598499,08	1180714,36	3	v št. Měst.-čtvrť na asfaltu
1	598499,83	1180714,97	3	v št. Měst.-čtvrť na asfaltu
2	598499,81	1180714,96	3	v št. Měst.-čtvrť na asfaltu
3	598499,80	1180712,53	3	v št. Měst.-čtvrť na asfaltu
4	598499,75	1180708,53	3	v št. Měst.-čtvrť na asfaltu
5	598499,07	1180707,10	3	v št. Měst.-čtvrť na asfaltu
6	598499,09	1180714,40	3	v št. Měst.-čtvrť na asfaltu
7	598499,14	1180713,81	3	v št. Měst.-čtvrť na asfaltu
8	598499,36	1180711,17	3	v št. Měst.-čtvrť na asfaltu
9	598499,08	1180707,89	6	v št. Měst.-čtvrť na asfaltu
10	598499,49	1180709,33	3	v št. Měst.-čtvrť na asfaltu
11	598499,08	1180709,84	3	v št. Měst.-čtvrť na asfaltu
12	598499,32	1180709,81	3	v št. Měst.-čtvrť na asfaltu
13	598499,97	1180707,23	3	v št. Měst.-čtvrť na asfaltu
14	598499,08	1180708,53	3	v št. Měst.-čtvrť na asfaltu
15	598499,38	1180711,37	3	v št. Měst.-čtvrť na asfaltu
16	598499,77	1180711,67	3	v št. Měst.-čtvrť na asfaltu
17	598499,83	1180711,96	3	v št. Měst.-čtvrť na asfaltu
18	598499,09	1180711,40	3	v št. Měst.-čtvrť na asfaltu
19	598499,12	1180710,91	3	v št. Měst.-čtvrť na asfaltu
20	598499,04	1180710,11	3	v št. Měst.-čtvrť na asfaltu
21	598499,79	1180708,00	3	v št. Měst.-čtvrť na asfaltu
22	598499,08	1180708,42	6	v št. Měst.-čtvrť na asfaltu
23	598499,08	1180708,42	6	v št. Měst.-čtvrť na asfaltu



(informace o uvedeném záměru a dalším postupu i mapové podklady k nahlédnutí Vám poskytne Mgr. Kutá, Majetkový odbor Magistrátu města Brna, Malinovského nám. 3, 601 67 Brno, dv. 209, tel. 542173543, e-mail: kua.drahomira@brno.cz)

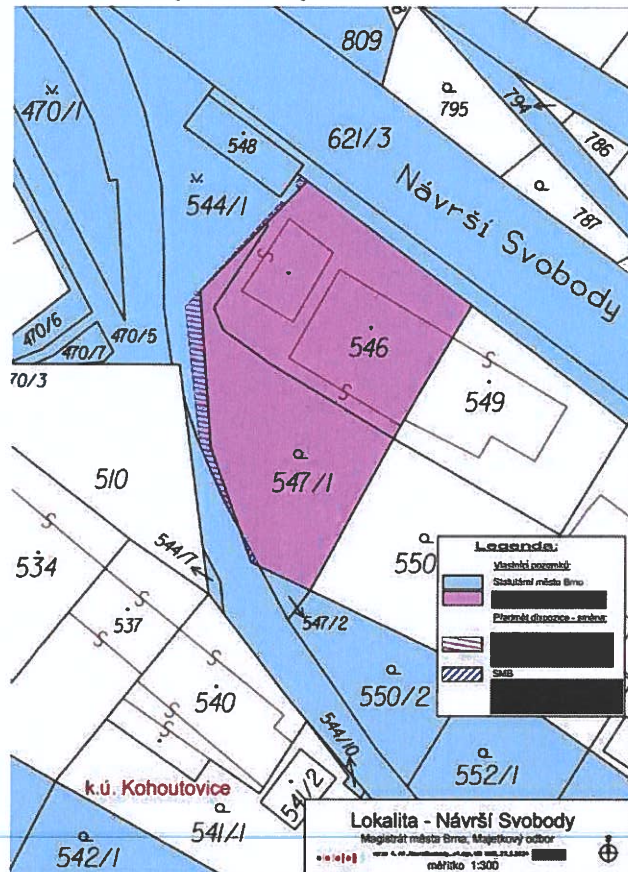
6. směny

- části pozemku p.č. 544/1 ostatní plocha, zeleň o výměře 1 m², oddělené geometrickým plánem č. 1648-52/2023 jako pozemek p.č. 544/13 ostatní plocha, zeleň o výměře 1 m²;
- části pozemku p.č. 544/1 ostatní plocha, zeleň o výměře 6 m², oddělené geometrickým plánem č. 1648-52/2023 jako pozemek p.č. 544/14 ostatní plocha, zeleň o výměře 6 m²;
- části pozemku p.č. 544/1 ostatní plocha, zeleň o výměře 17 m², oddělené geometrickým plánem č. 1648-52/2023 jako díly b + c o výměře 17 m² a sloučené s pozemkem p.č. 547/1 zahrada,

ve vlastnictví statutárního města Brna

za:

část pozemku p.č. 547/1 zahrada o výměře 1 m², oddělenou geometrickým plánem č. 1648-52/2023 jako pozemek p.č. 547/6 zahrada o výměře 1 m², v k.ú. Kohoutovice
ve vlastnictví fyzické osoby



(informace o uvedeném záměru a dalším postupu i mapové podklady k nahlédnutí Vám poskytne JUDr. Vaňurová, Majetkový odbor Magistrátu města Brna, Malinovského nám. 3, 601 67 Brno, dv. 211, tel. 542173167, e-mail: vanurova.marie@brno.cz)

č.j. MMB/0197947/2024/VOD

Vyjádření a případné dotazy zasílejte na adresu pracovníka uvedeného pod příslušným bodem

Mgr. Nikol Wagnerová
vedoucí MO MMB

Zveřejněno: od: 30 -04- 2024

do: